

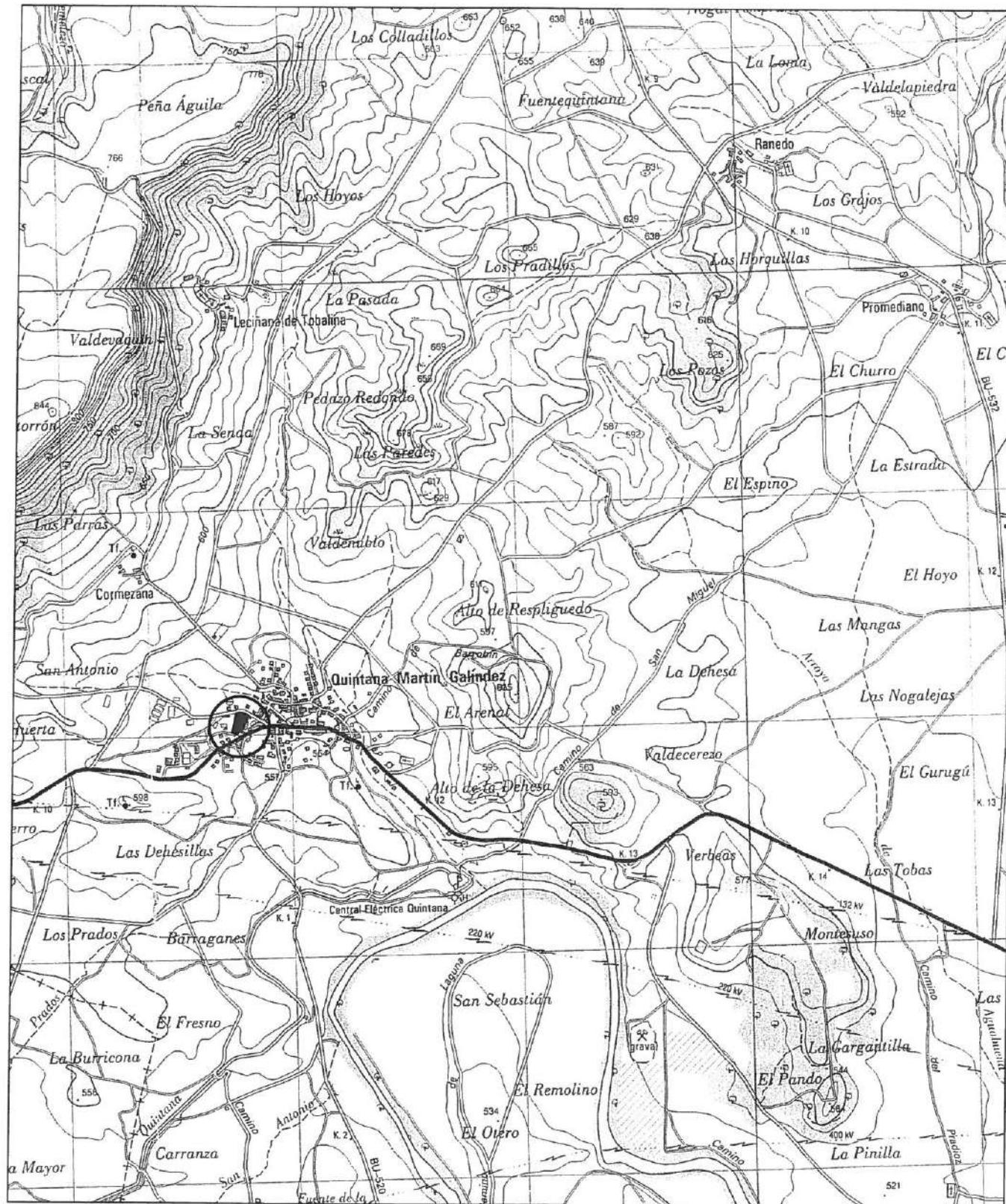
**PROYECTO DE
URBANIZACION DEL ENTORNO DEL
EDIFICIO MULTIUSOS EN
QUINTANA MARTÍN GALÍNDEZ
VALLE DE TOBALINA (BURGOS)**

DOCUMENTO Nº 2 - PLANOS

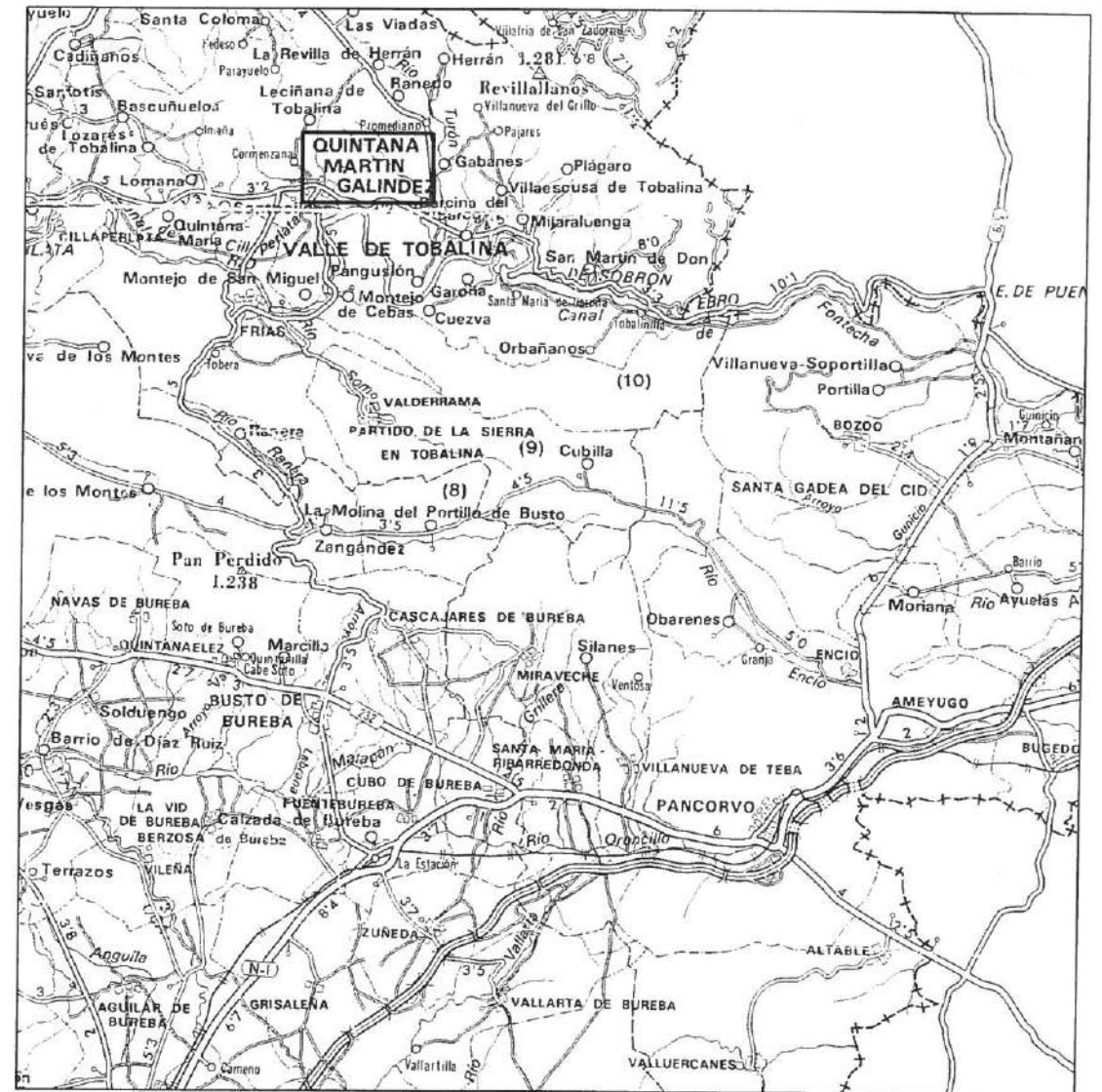
PROMOTOR: AYUNTAMIENTO DE VALLE DE TOBALINA (BURGOS)

AUTOR: JAVIER RAMOS GARCIA
INGENIERO DE CAMINOS CANALES Y PUERTOS

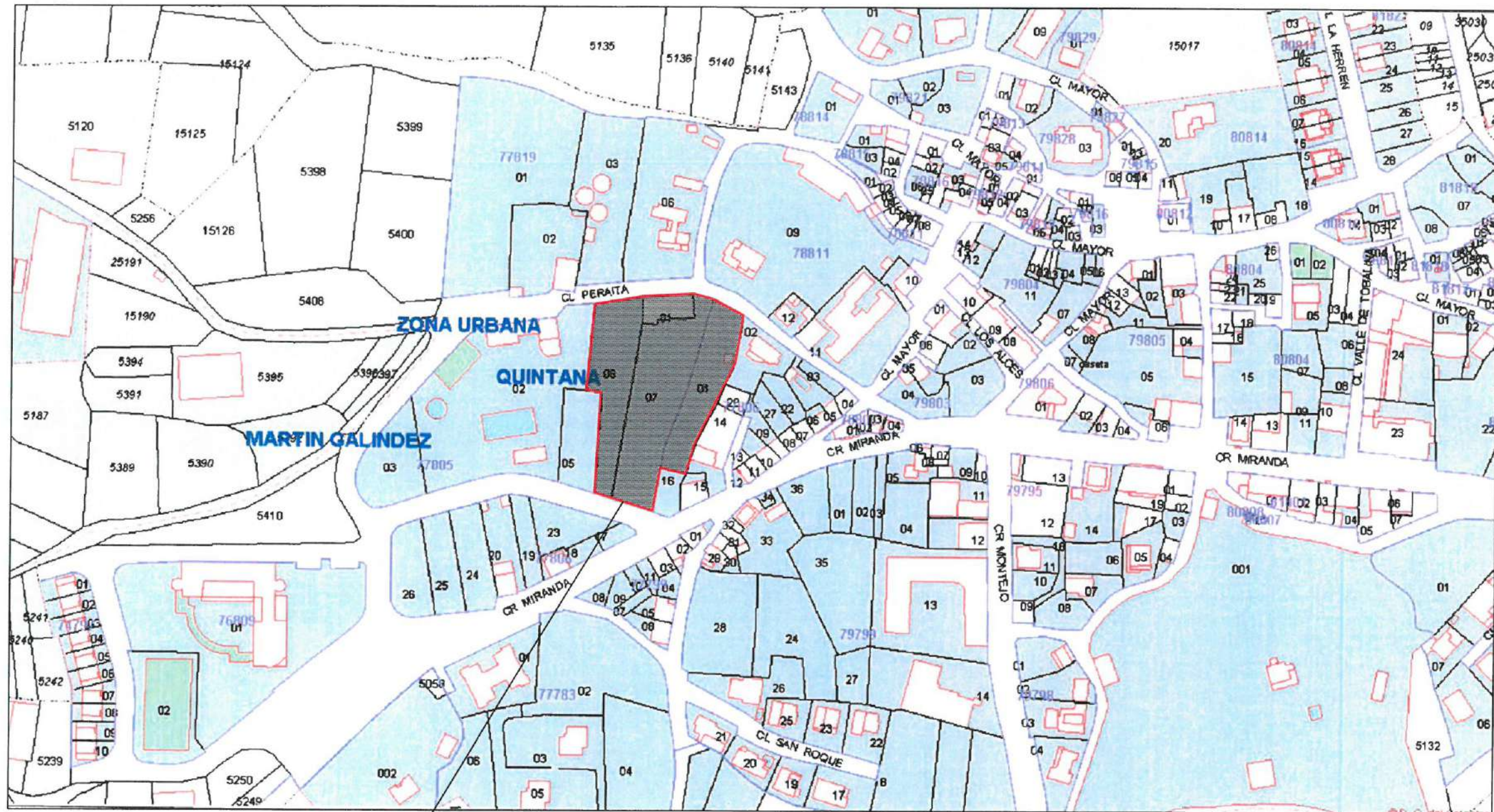
ESCALA:
1:25.000



ESCALA:
1:200.000

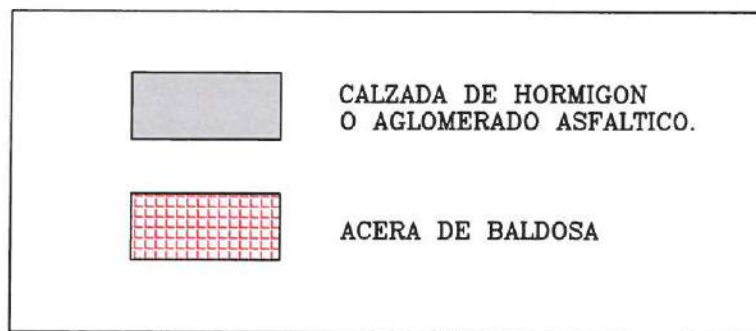
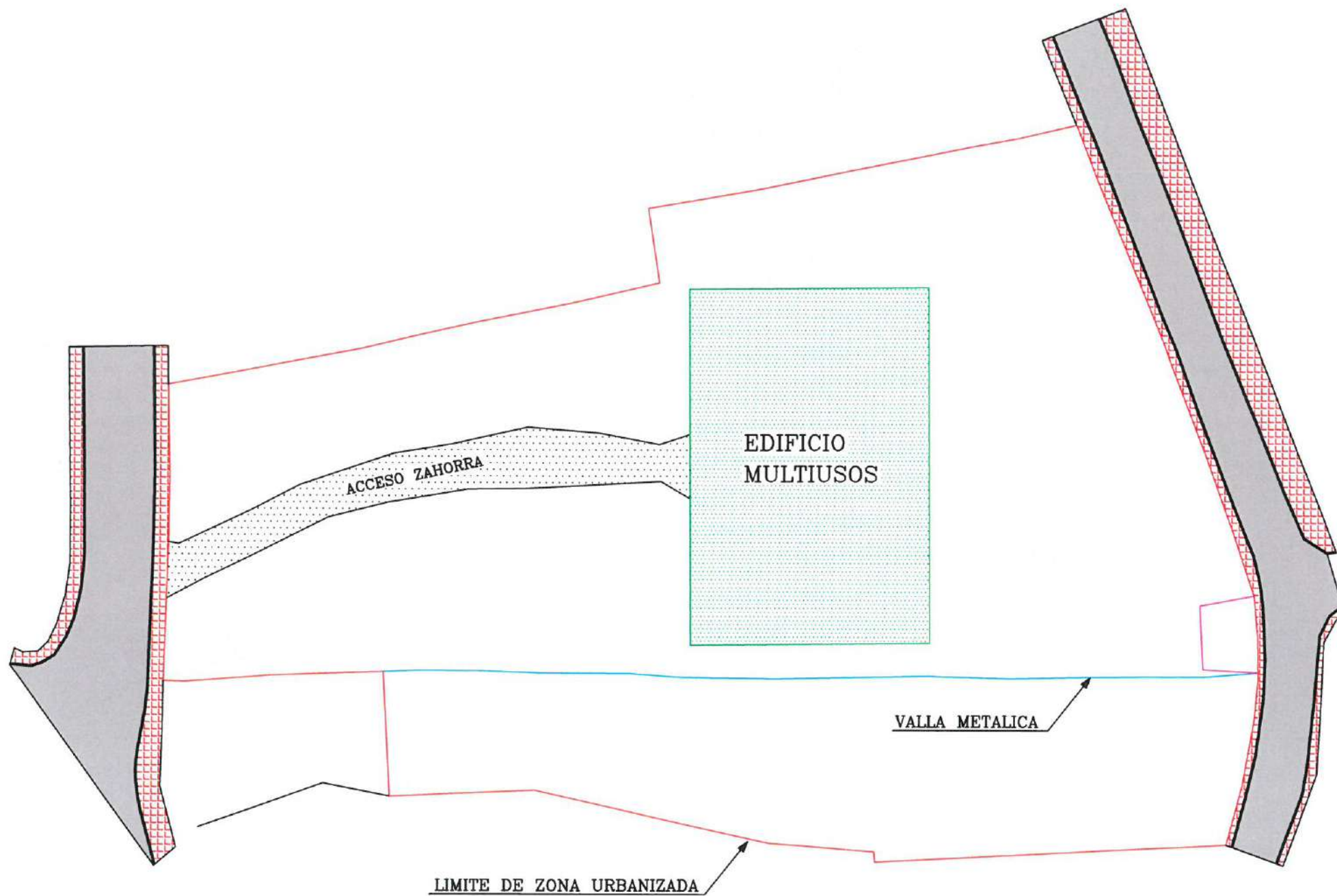


PROYECTO DE URBANIZACION DE ENTORNO DE EDIFICIO MULTIUSOS EN QUINTANA MARTIN GALINDEZ -VALLE DE TOBALINA- (BURGOS)		PLANO N°. 1
SITUACION: QUINTANA MARTIN GALINDEZ -VALLE DE TOBALINA- (BURGOS)		ESCALAS: 1:200.000 1:25.000
PLANO DE: SITUACION		FECHA: AGOSTO 2.021
PROMOTOR: AYUNTAMIENTO VALLE DE TOBALINA		EL INGENIERO DE CAMINOS, CANALES Y PUERTOS Fdo.: JAVIER RAMOS GARCIA COLEGIADO N. 6.317

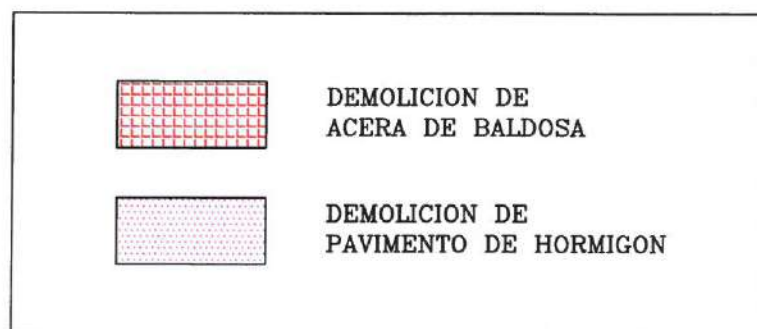
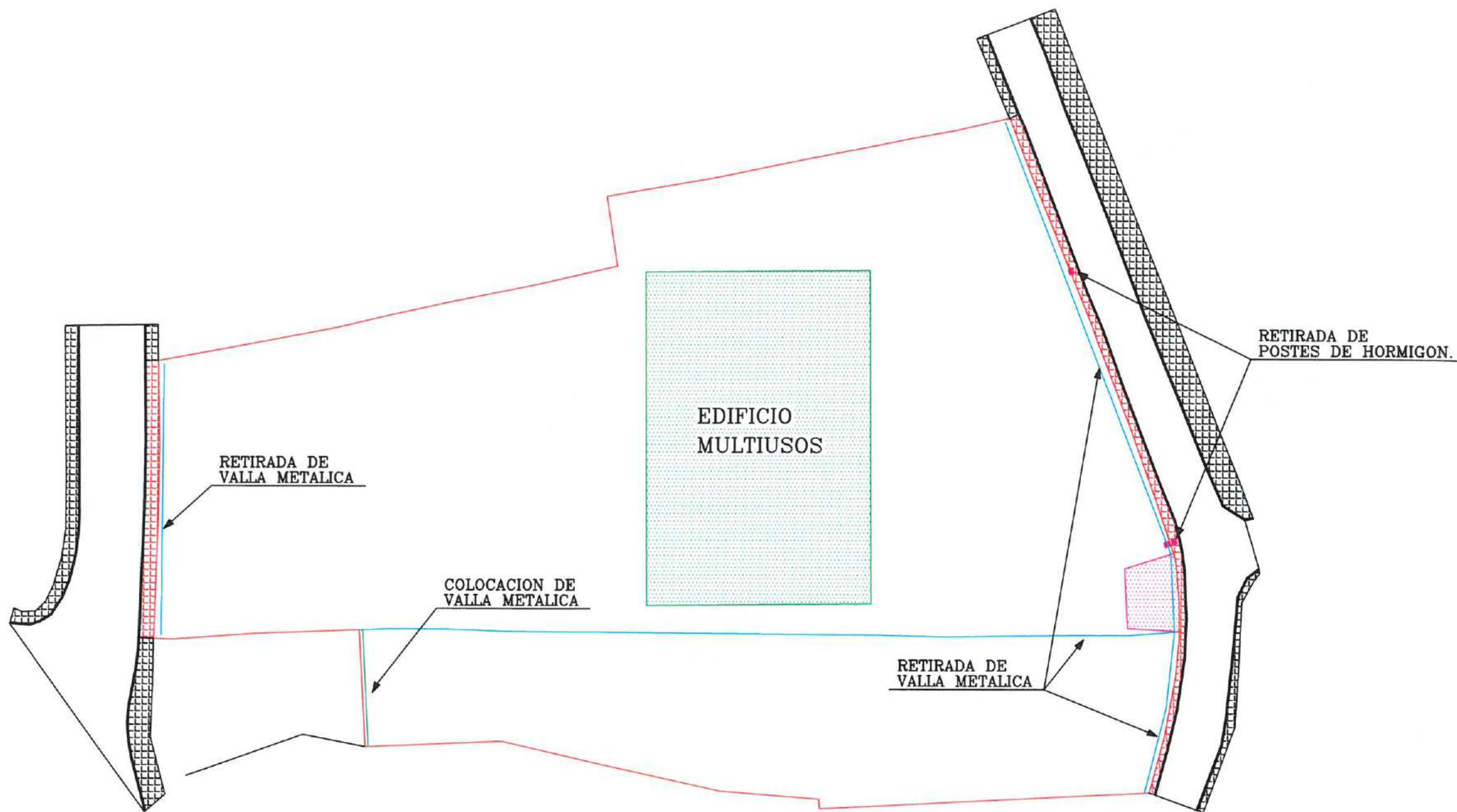


EMPLAZAMIENTO

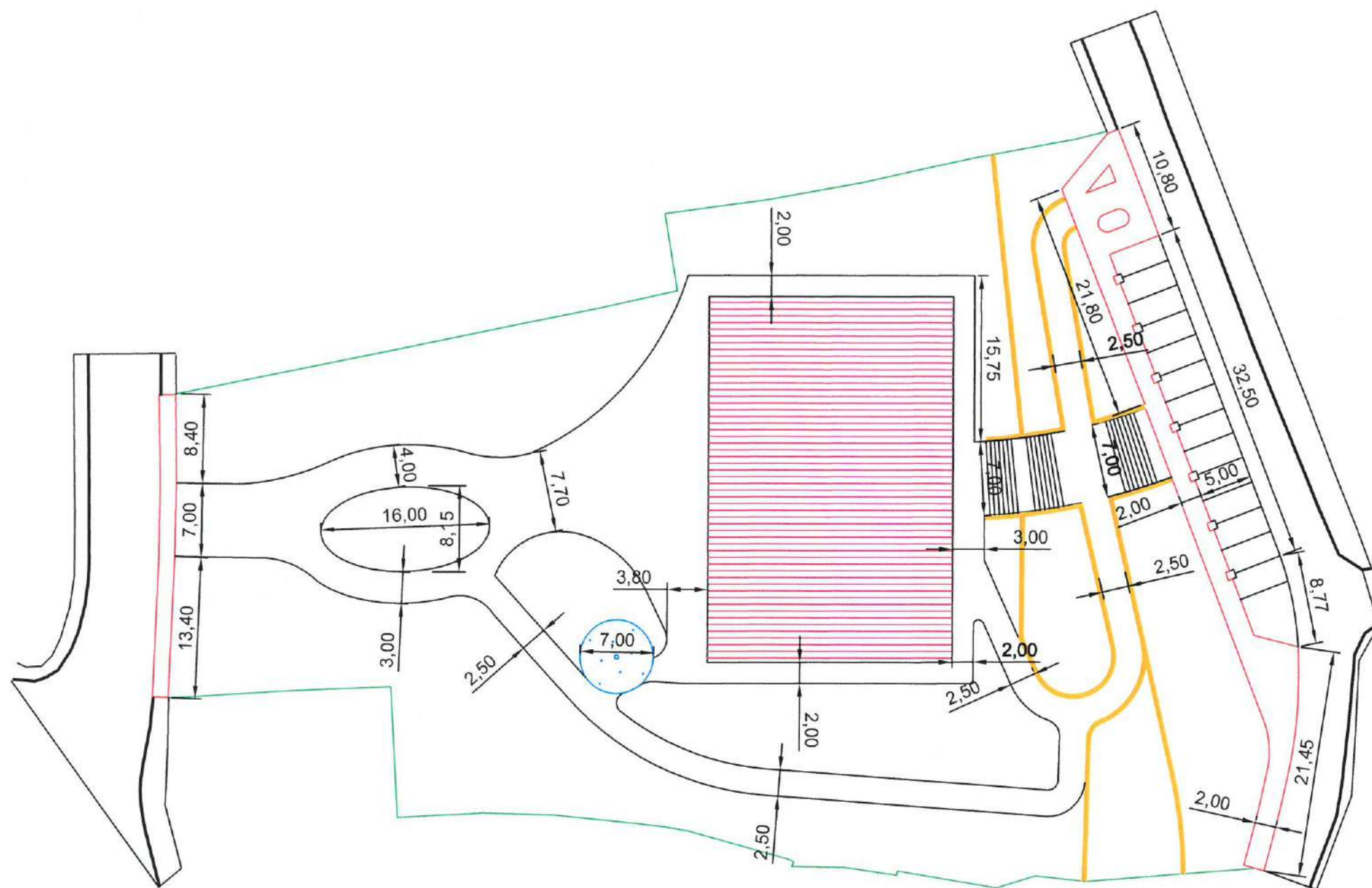
PROYECTO DE URBANIZACION DE ENTORNO DE EDIFICIO MULTIUSOS EN QUINTANA MARTIN GALINDEZ -VALLE DE TOBALINA- (BURGOS)		PLANO N°. 2
SITUACION: QUINTANA MARTIN GALINDEZ -VALLE DE TOBALINA- (BURGOS)		ESCALA: 1:2.500
PLANO DE: EMPLAZAMIENTO		FECHA: AGOSTO 2.021
PROMOTOR: AYUNTAMIENTO VALLE DE TOBALINA		EL INGENIERO DE CAMINOS, CANALES Y PUERTOS Fdo.: JAVIER RAMOS GARCIA COLEGIADO N. 6.317



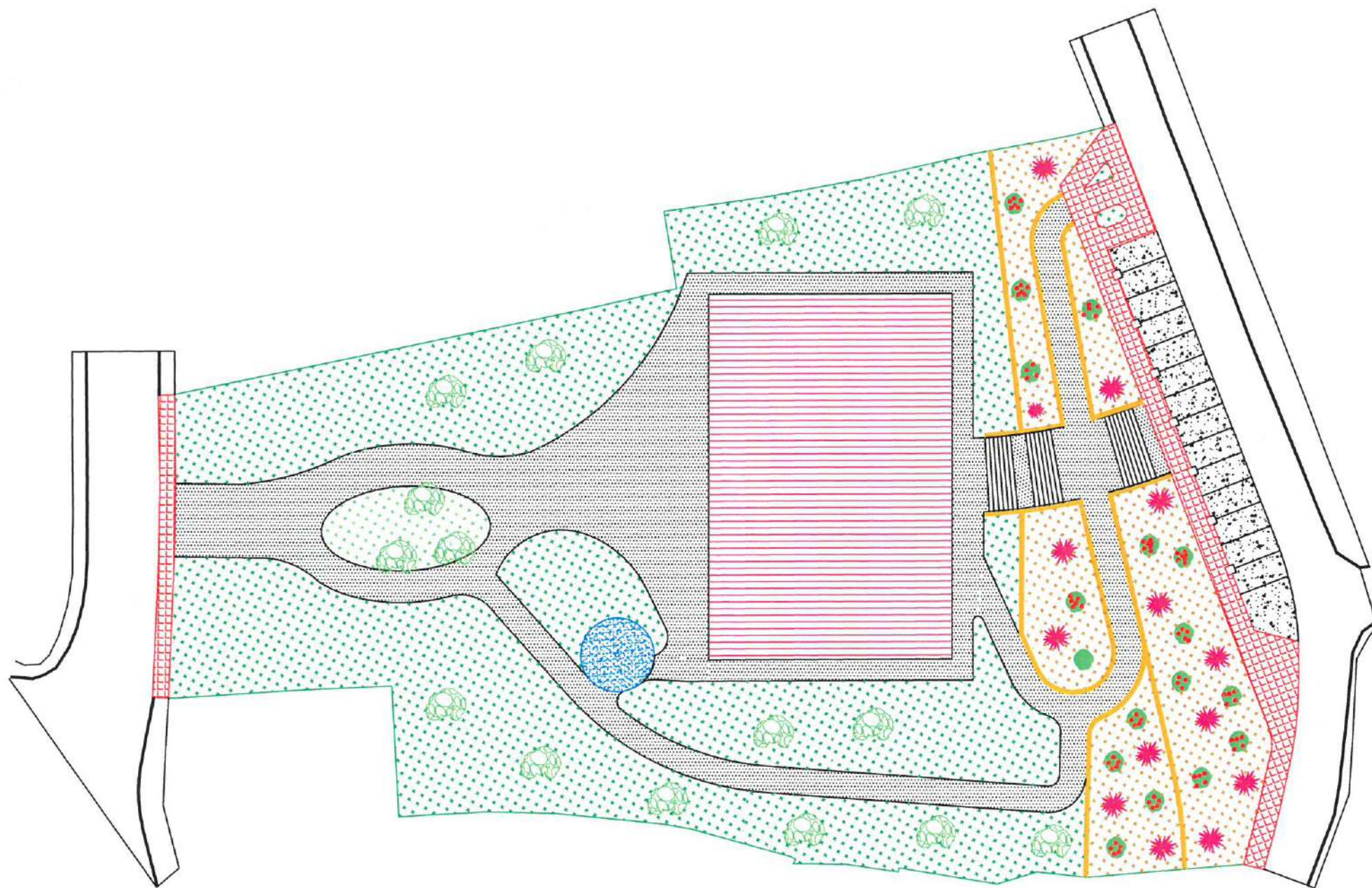
PROYECTO DE URBANIZACION DE ENTORNO DE EDIFICIO MULTIUSOS EN QUINTANA MARTIN GALINDEZ -VALLE DE TOBALINA- (BURGOS)		PLANO N°. 3-1
SITUACION: QUINTANA MARTIN GALINDEZ -VALLE DE TOBALINA- (BURGOS)		ESCALA: 1:500
PLANO DE: PLANTA ESTADO ACTUAL		FECHA: AGOSTO 2.021
PROMOTOR: AYUNTAMIENTO VALLE DE TOBALINA		EL INGENIERO DE CAMINOS, CANALES Y PUERTOS Fdo.: JAVIER RAMOS GARCIA COLEGIADO N. 6.317










PROYECTO DE URBANIZACION DE ENTORNO DE EDIFICIO MULTIUSOS EN QUINTANA MARTIN GALINDEZ -VALLE DE TOBALINA- (BURGOS)		PLANO N°. 3-2
SITUACION: QUINTANA MARTIN GALINDEZ -VALLE DE TOBALINA- (BURGOS)		ESCALA: 1:500
PLANO DE: PLANTA ACTUACIONES PREVIAS. DEMOLICIONES.		FECHA: AGOSTO 2.021
PROMOTOR: AYUNTAMIENTO VALLE DE TOBALINA	EL INGENIERO DE CAMINOS, CANALES Y PUERTOS Fdo.: JAVIER RAMOS GARCIA COLEGIADO N. 6.317	

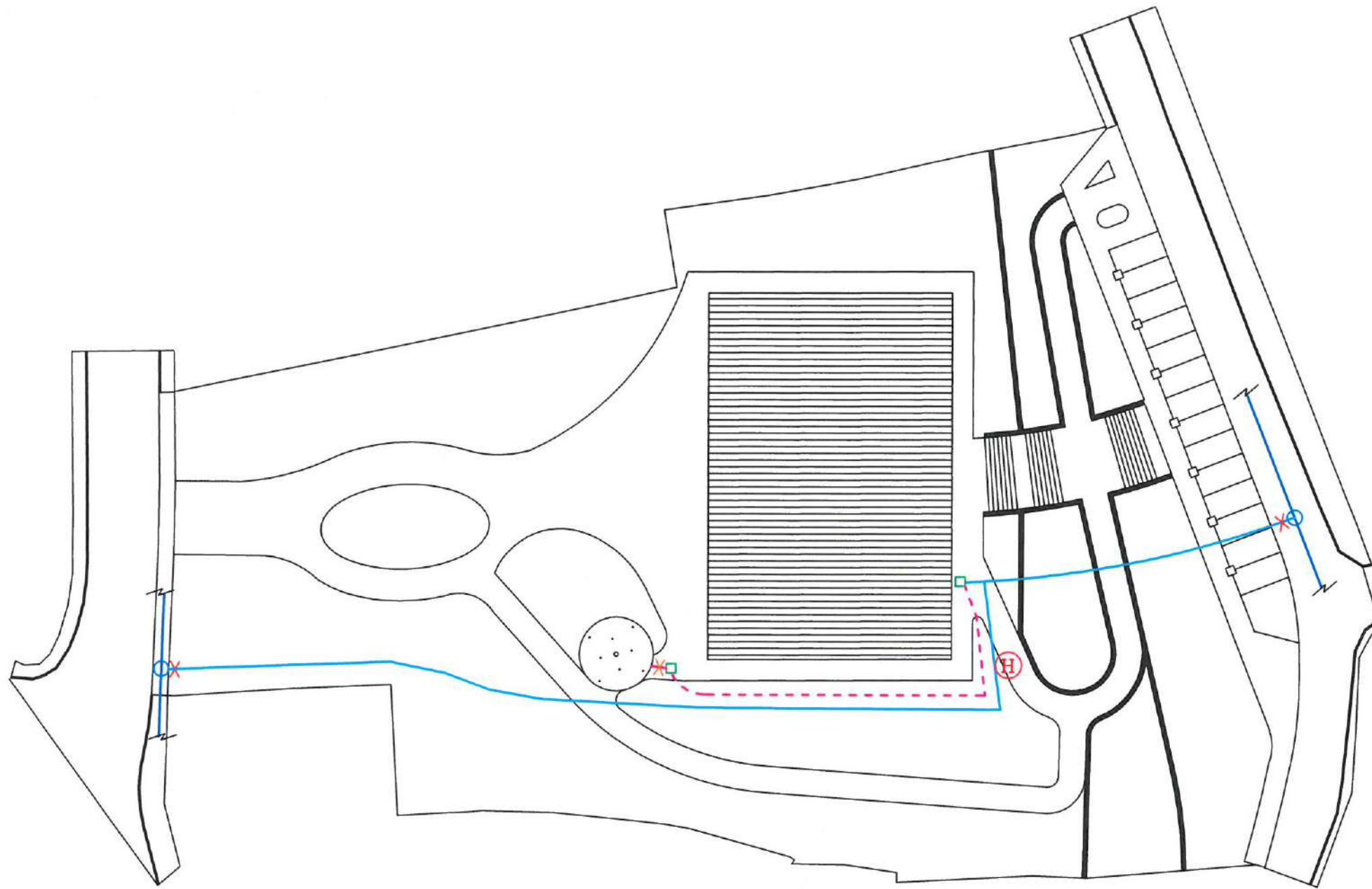


PROYECTO DE URBANIZACION DE ENTORNO DE EDIFICIO MULTIUSOS EN QUINTANA MARTIN GALINDEZ -VALLE DE TOBALINA- (BURGOS)		PLANO N°. 4
SITUACION: QUINTANA MARTIN GALINDEZ -VALLE DE TOBALINA- (BURGOS)		ESCALA: 1:500
PLANO DE: ESTADO REFORMADO. GEOMETRIA.		FECHA: AGOSTO 2.021
PROMOTOR: AYUNTAMIENTO VALLE DE TOBALINA		EL INGENIERO DE CAMINOS, CANALES Y PUERTOS Fdo.: JAVIER RAMOS GARCIA COLEGIADO N. 6.317



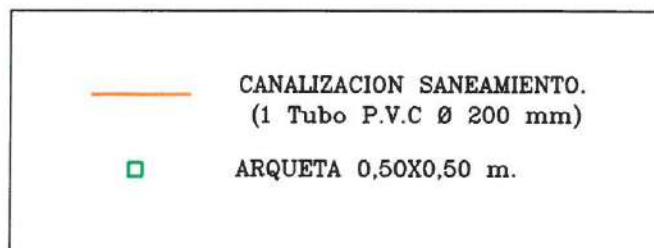
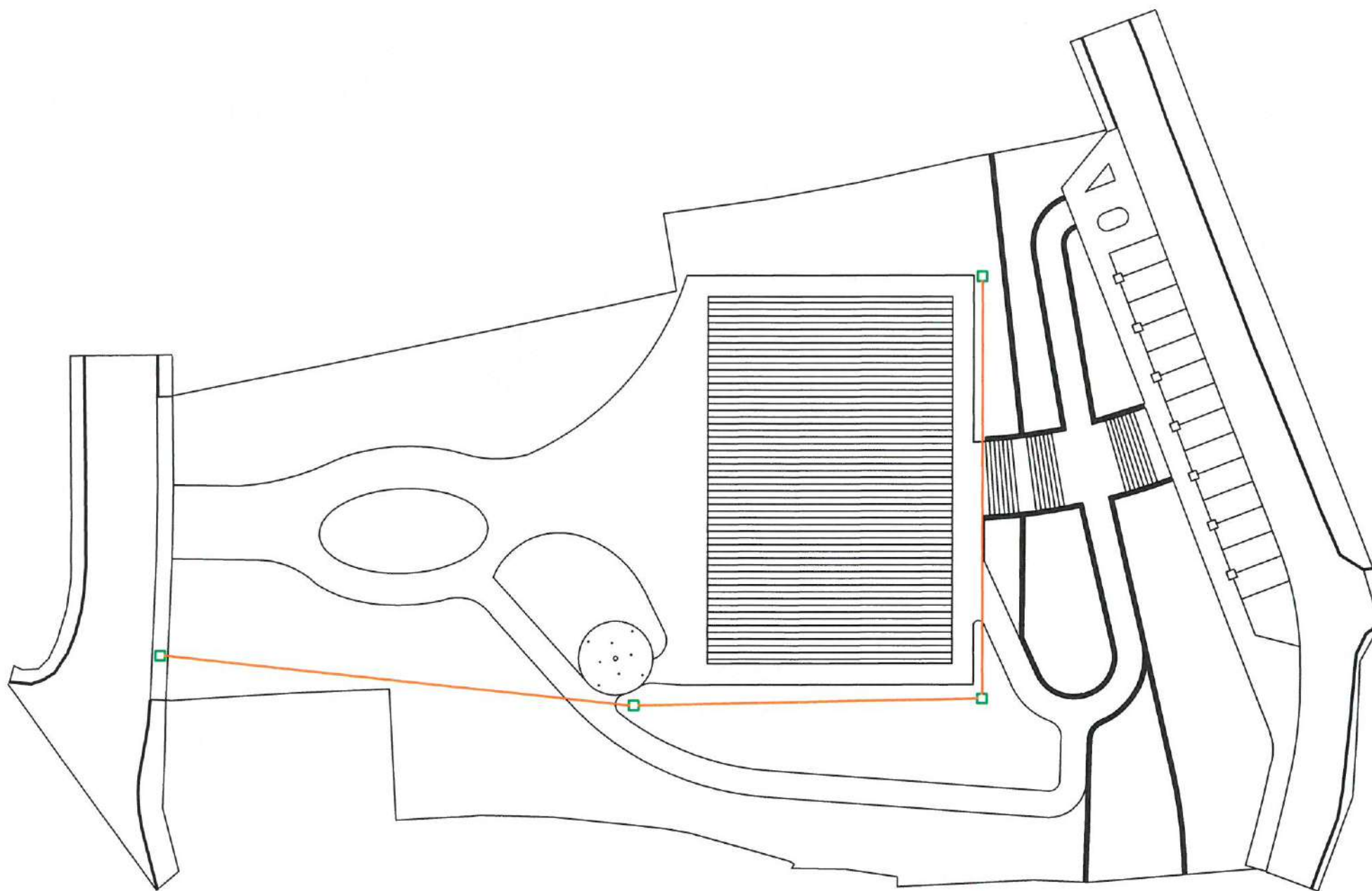
	ACERA DE BALDOSA.
	PASEOS DE HORMIGON LAVADO.
	APARCAMIENTOS
	ZONA AJARDINADA.
	JARDIN EN TERRAZAS.
	FUENTE SECA.
	JARDINERAS.

PROYECTO DE URBANIZACION DE ENTORNO DE EDIFICIO MULTIUSOS EN QUINTANA MARTIN GALINDEZ -VALLE DE TOBALINA- (BURGOS)		PLANO N°. 5
SITUACION: QUINTANA MARTIN GALINDEZ -VALLE DE TOBALINA- (BURGOS)		ESCALA: 1:500
PLANO DE: ESTADO REFORMADO. ACABADOS.		FECHA: AGOSTO 2.021
PROMOTOR: AYUNTAMIENTO VALLE DE TOBALINA	EL INGENIERO DE CAMINOS, CANALES Y PUERTOS Fdo.: JAVIER RAMOS GARCIA COLEGIADO N. 6.317	

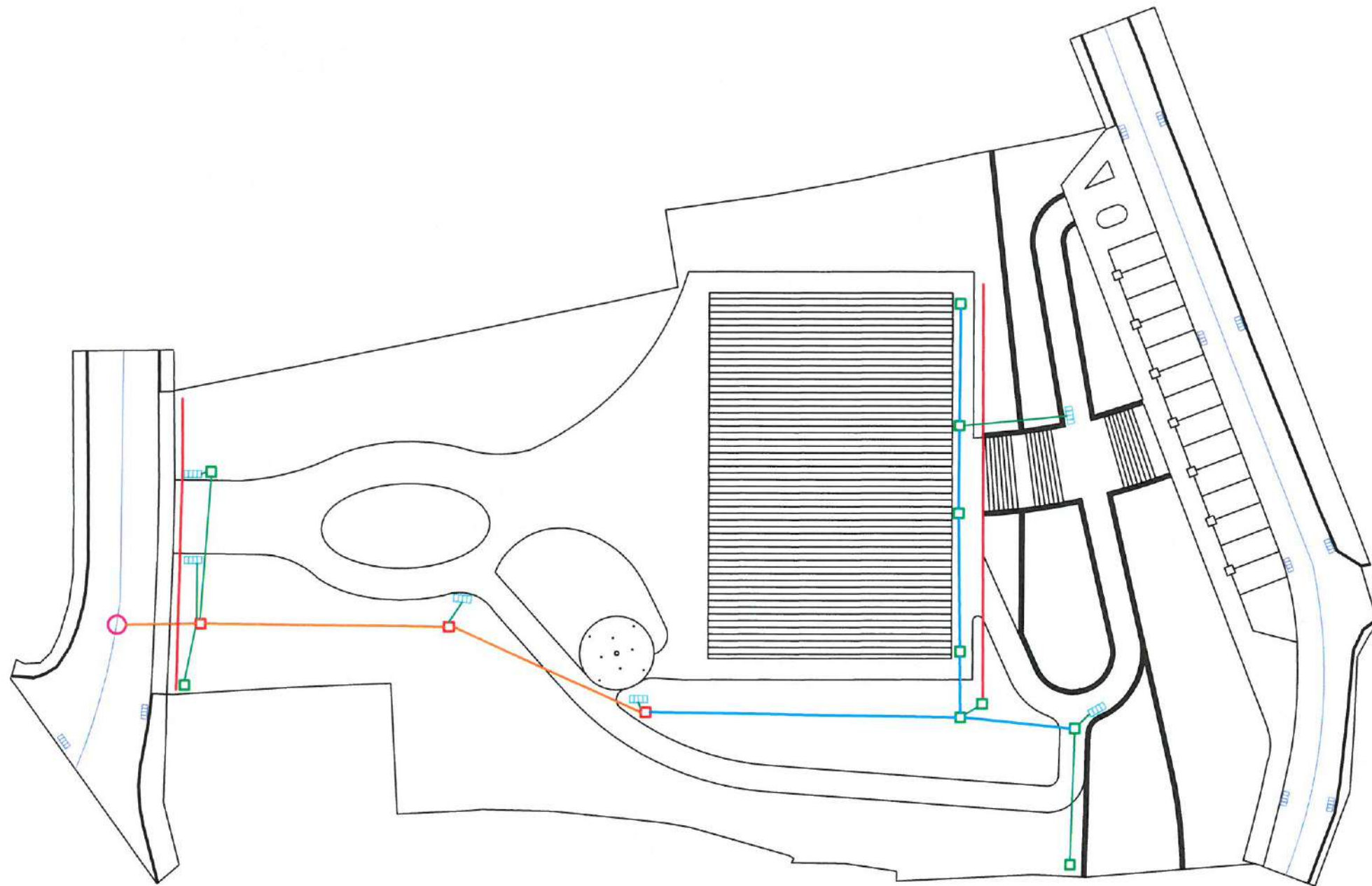


	TUBERIA ABASTECIMIENTO EXISTENTE.
	CANALIZACION ABASTECIMIENTO. (1 Tubo Pe Ø 75 mm)
	CANALIZACION ABASTECIMIENTO. (1 Tubo Pe Ø 40 mm)
	POZO DE REGISTRO.
	ARQUETA 0,50X0,50 m.
	VALVULA DE COMPUERTA Ø 75 mm.
	VALVULA DE BOLA Ø 40 mm.
	HIDRANTE.

PROYECTO DE URBANIZACION DE ENTORNO DE EDIFICIO MULTIUSOS EN QUINTANA MARTIN GALINDEZ -VALLE DE TOBALINA- (BURGOS)		PLANO N°. 6
SITUACION: QUINTANA MARTIN GALINDEZ -VALLE DE TOBALINA- (BURGOS)		ESCALA: 1:500
PLANO DE: RED DE ABASTECIMIENTO		FECHA: AGOSTO 2.021
PROMOTOR: AYUNTAMIENTO VALLE DE TOBALINA	EL INGENIERO DE CAMINOS, CANALES Y PUERTOS Fdo.: JAVIER RAMOS GARCIA COLEGIADO N. 6.317	

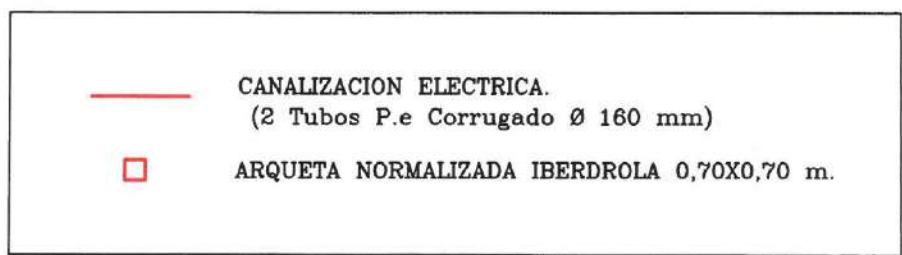
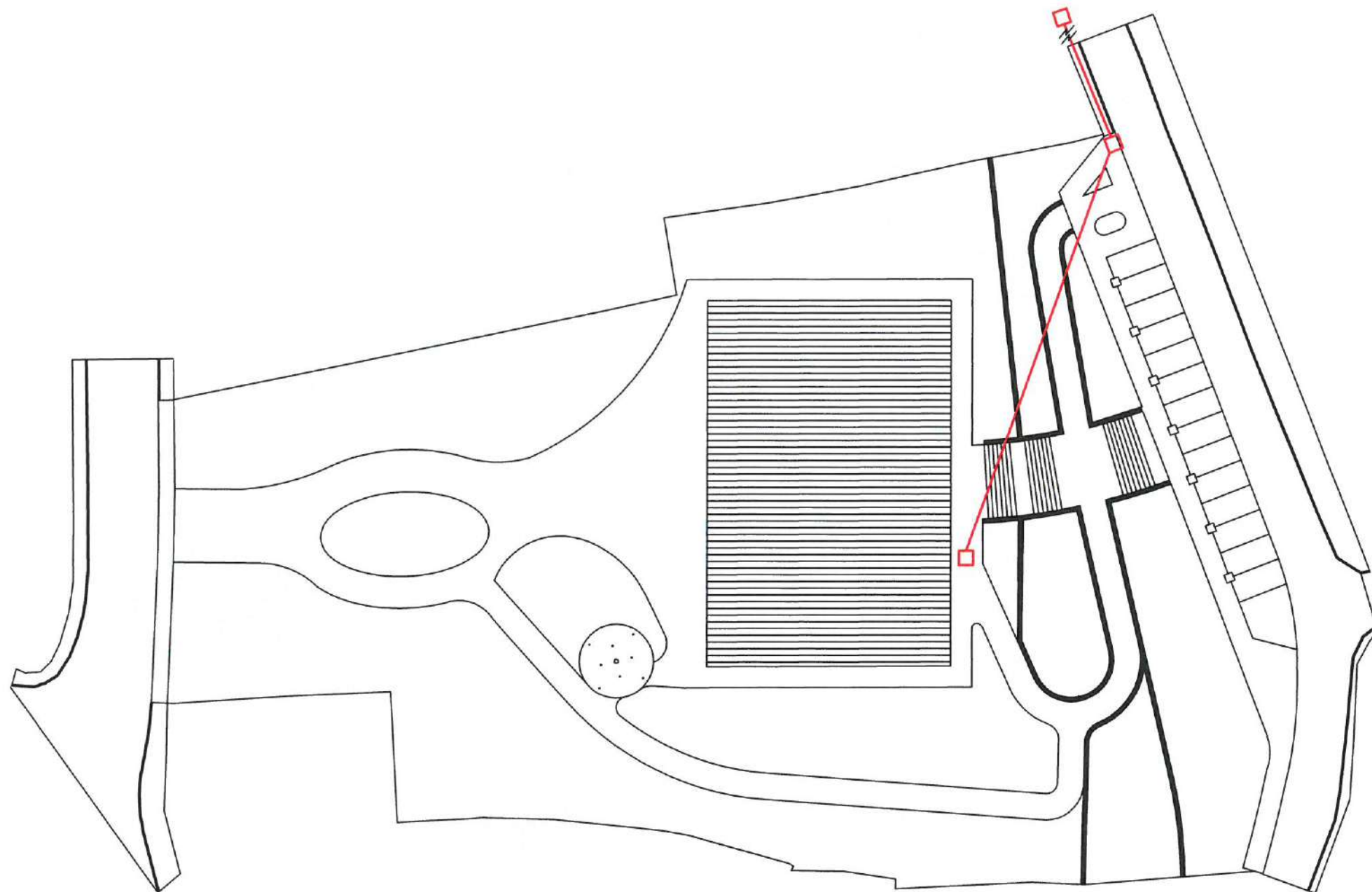


PROYECTO DE URBANIZACION DE ENTORNO DE EDIFICIO MULTIUSOS EN QUINTANA MARTIN GALINDEZ -VALLE DE TOBALINA- (BURGOS)		PLANO N°. 7
SITUACION: QUINTANA MARTIN GALINDEZ -VALLE DE TOBALINA- (BURGOS)		ESCALA: 1:500
PLANO DE: RED DE SANEAMIENTO.		FECHA: AGOSTO 2.021
PROMOTOR: AYUNTAMIENTO VALLE DE TOBALINA	EL INGENIERO DE CAMINOS, CANALES Y PUERTOS Fdo.: JAVIER RAMOS GARCIA COLEGIADO N. 6.317	

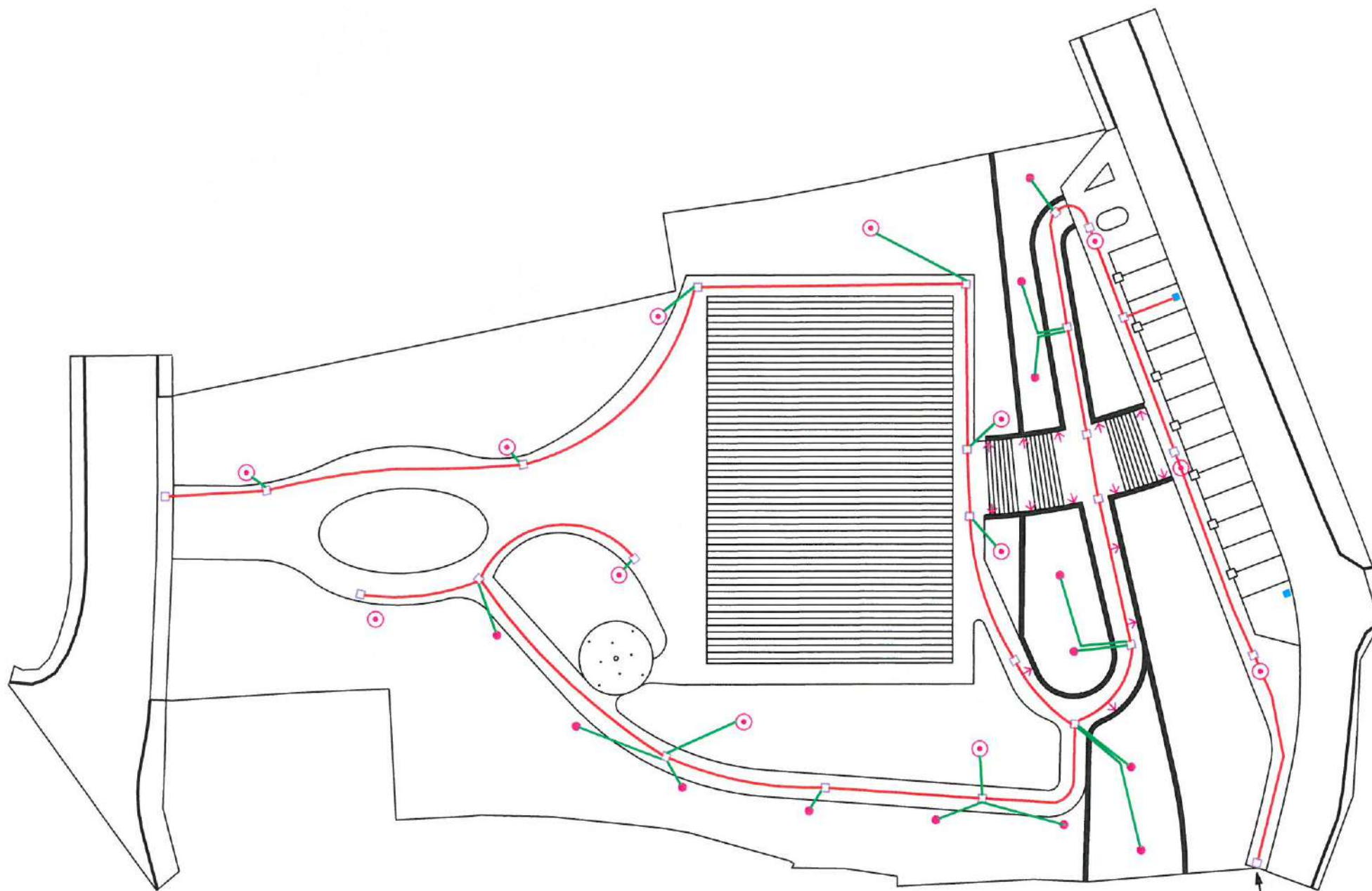


	CANALIZACION PLUVIALES EXISTENTE.
	CANALIZACION PLUVIALES. (1 Tubo P.V.C Ø 200 mm)
	CANALIZACION PLUVIALES. (1 Tubo P.V.C Ø 250 mm)
	CANALIZACION PLUVIALES. (1 Tubo P.V.C Ø 160 mm)
	DRENAJE. (1 Tubo Poroso Ø 110 mm)
	POZO DE REGISTRO.
	ARQUETA 0,50X0,50 m.
	ARQUETA 0,40X0,40 m.
	REJILLA.








PROYECTO DE URBANIZACION DE ENTORNO DE EDIFICIO MULTIUSOS EN QUINTANA MARTIN GALINDEZ -VALLE DE TOBALINA- (BURGOS)		PLANO N°. 8
SITUACION: QUINTANA MARTIN GALINDEZ -VALLE DE TOBALINA- (BURGOS)		ESCALA: 1:500
PLANO DE: RED DE PLUVIALES		FECHA: AGOSTO 2.021
PROMOTOR: AYUNTAMIENTO VALLE DE TOBALINA	EL INGENIERO DE CAMINOS, CANALES Y PUERTOS Fdo.: JAVIER RAMOS GARCIA COLEGIADO N. 6.317	



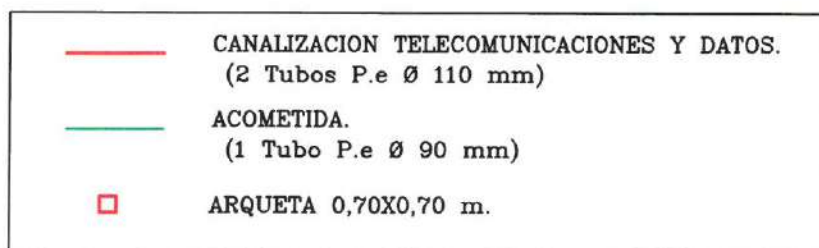
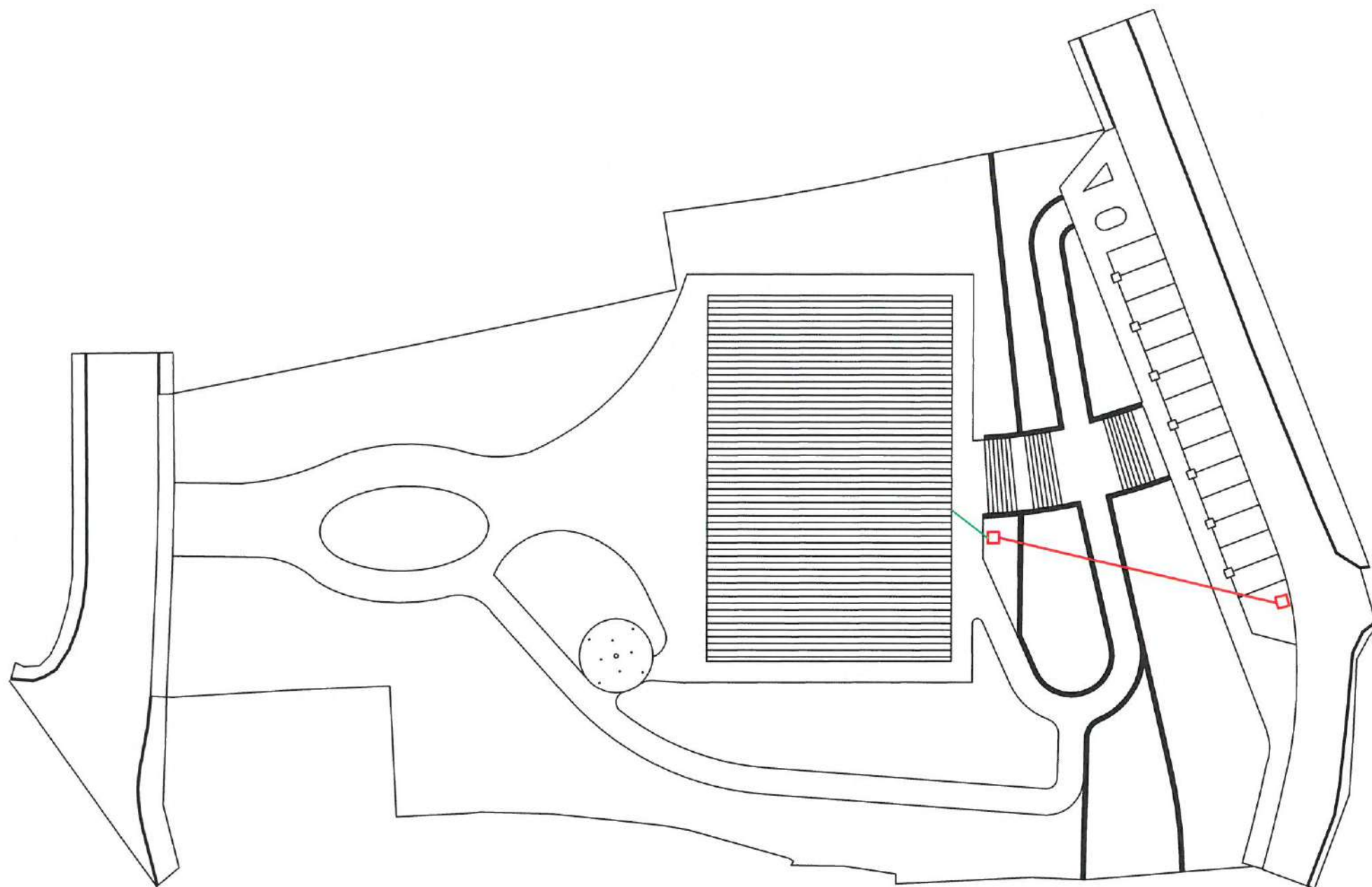
PROYECTO DE URBANIZACION DE ENTORNO DE EDIFICIO MULTIUSOS EN QUINTANA MARTIN GALINDEZ -VALLE DE TOBALINA- (BURGOS)		PLANO N°. 9
SITUACION: QUINTANA MARTIN GALINDEZ -VALLE DE TOBALINA- (BURGOS)		ESCALA: 1:500
PLANO DE: RED ELECTRICA		FECHA: AGOSTO 2.021
PROMOTOR: AYUNTAMIENTO VALLE DE TOBALINA	EL INGENIERO DE CAMINOS, CANALES Y PUERTOS Fdo.: JAVIER RAMOS GARCIA COLEGIADO N. 6.317	



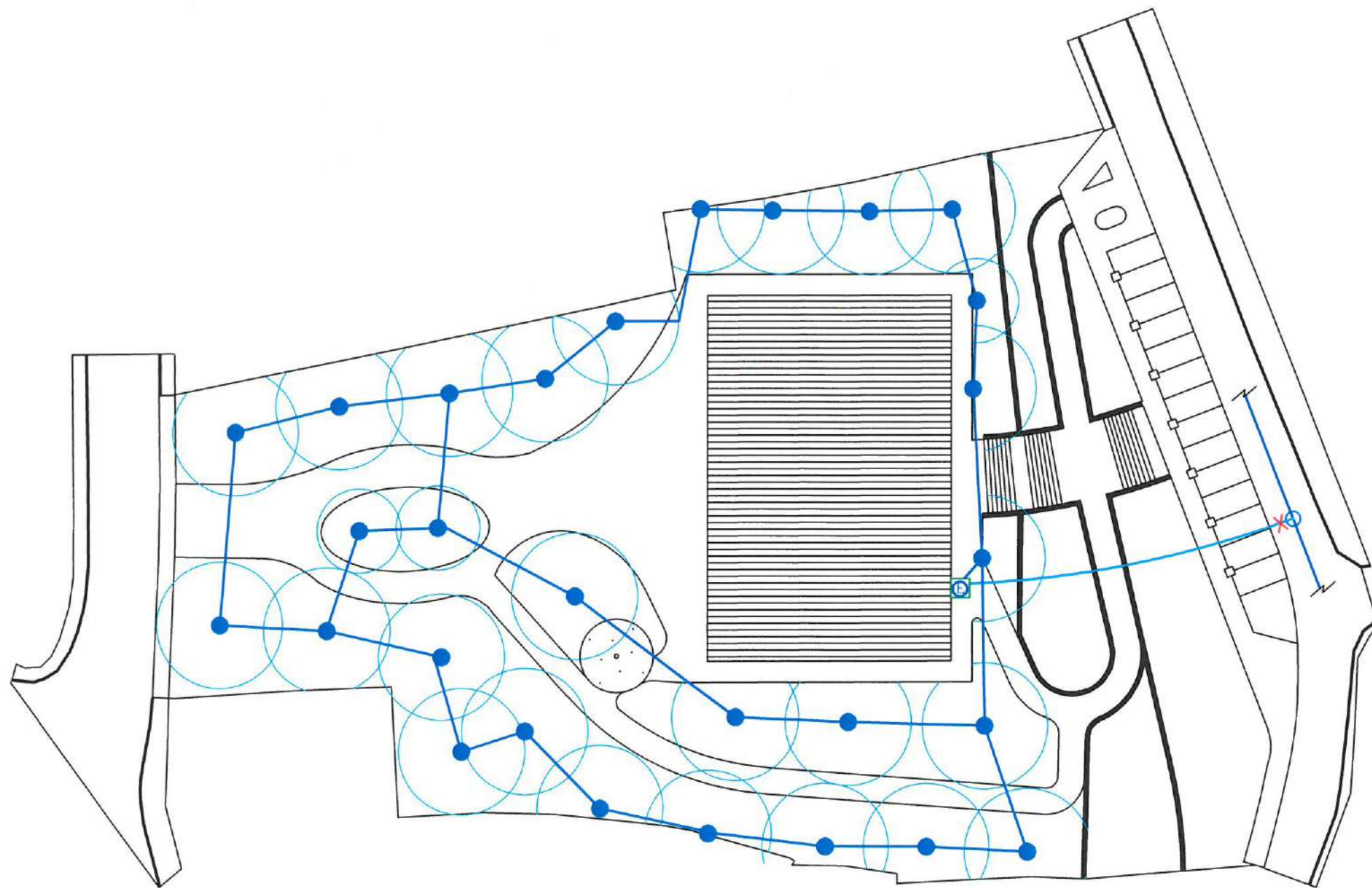
CONEXION CON SIGUIENTE POSTE
MEDIANTE CRUCE DE CALZADA Y ARQUETA.

	CANALIZACION ALUMBRADO (1 Tubo Pe Corrugado Ø 90 mm)
	ACOMETIDAS (1 Tubo Pe Corrugado Ø 50 mm)
	LUMINARIAS ICON LED.
	BALIZAS LED.
	APLIQUE EMPOTRADO LED.
	ARQUETA 0,40X0,40 m.
	POSTE DE HORMIGON EXISTENTE (Se eliminan)

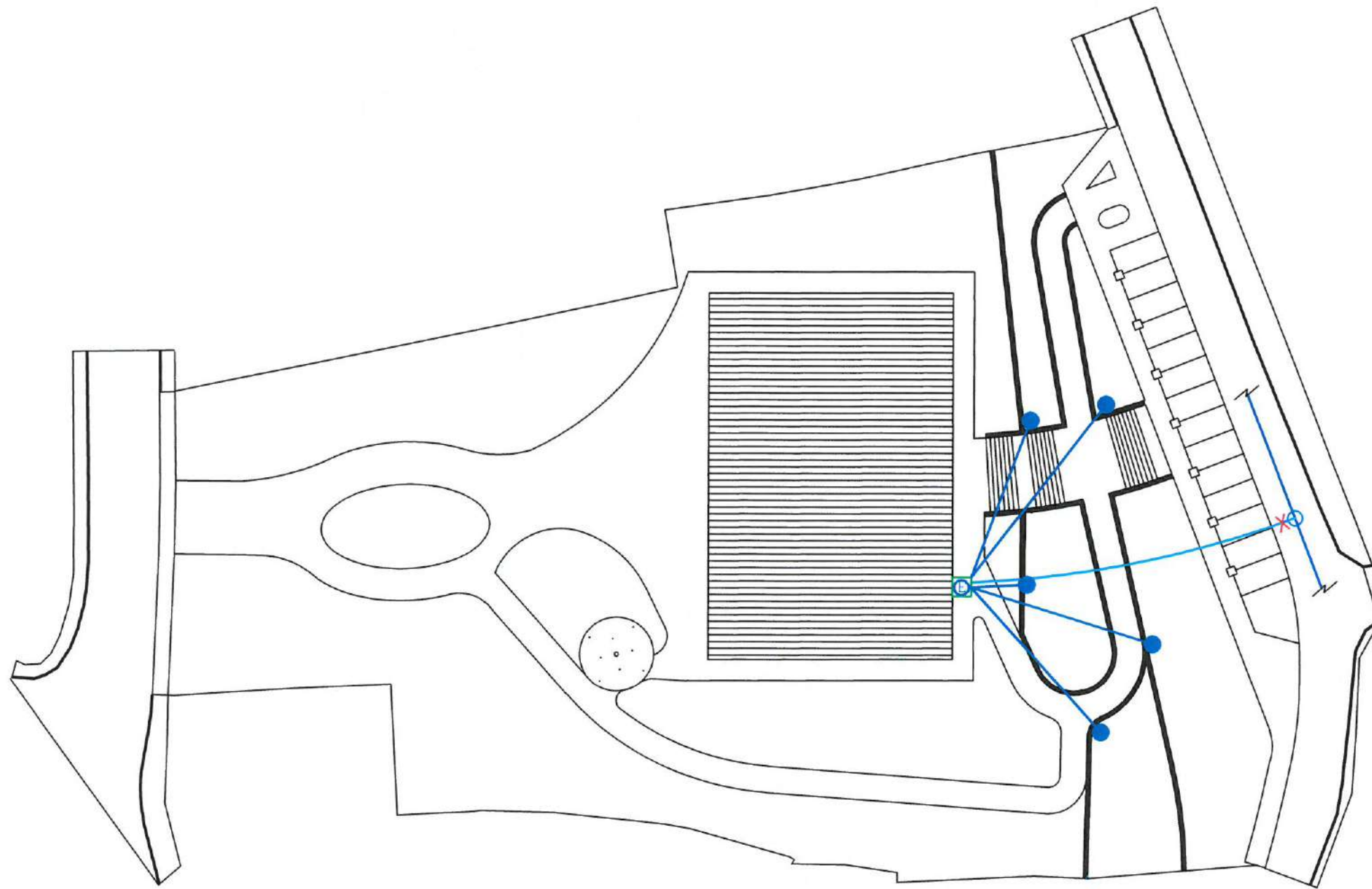
PROYECTO DE URBANIZACION DE ENTORNO DE EDIFICIO MULTIUSOS EN QUINTANA MARTIN GALINDEZ -VALLE DE TOBALINA- (BURGOS)		PLANO N°. 10
SITUACION: QUINTANA MARTIN GALINDEZ -VALLE DE TOBALINA- (BURGOS)		ESCALA: 1:500
PLANO DE: RED DE ALUMBRADO PUBLICO		FECHA: AGOSTO 2.021
PROMOTOR: AYUNTAMIENTO VALLE DE TOBALINA	EL INGENIERO DE CAMINOS, CANALES Y PUERTOS Fdo.: JAVIER RAMOS GARCIA COLEGIADO N. 6.317	










PROYECTO DE URBANIZACION DE ENTORNO DE EDIFICIO MULTIUSOS EN QUINTANA MARTIN GALINDEZ -VALLE DE TOBALINA- (BURGOS)		PLANO N°. 11
SITUACION: QUINTANA MARTIN GALINDEZ -VALLE DE TOBALINA- (BURGOS)		ESCALA: 1:500
PLANO DE: RED DE TELECOMUNICACIONES-DATOS.		FECHA: AGOSTO 2.021
PROMOTOR: AYUNTAMIENTO VALLE DE TOBALINA	EL INGENIERO DE CAMINOS, CANALES Y PUERTOS Fdo.: JAVIER RAMOS GARCIA COLEGIADO N. 6.317	

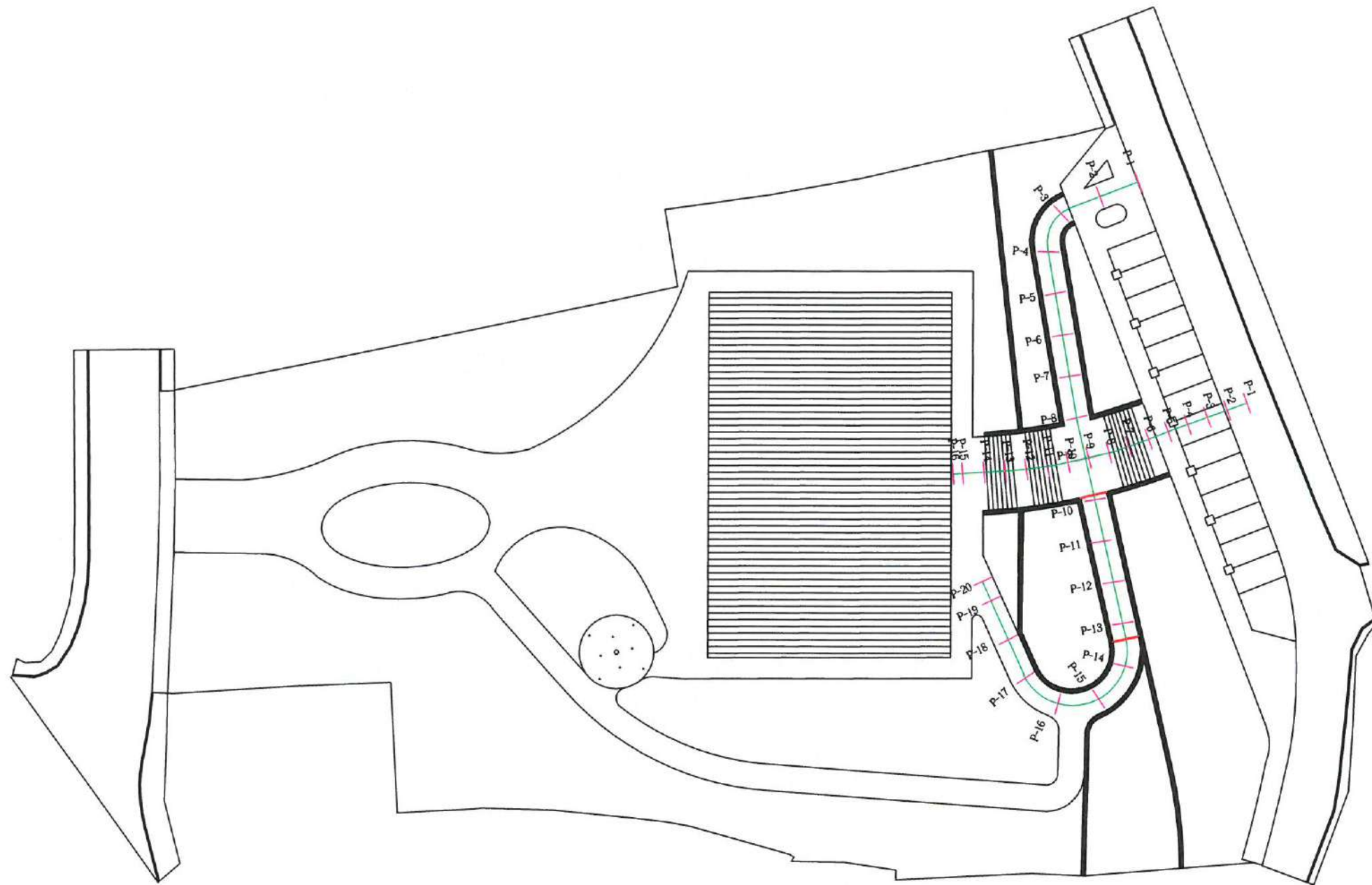


PROYECTO DE URBANIZACION DE ENTORNO DE EDIFICIO MULTIUSOS EN QUINTANA MARTIN GALINDEZ -VALLE DE TOBALINA- (BURGOS)		PLANO N°. 12-1
SITUACION: QUINTANA MARTIN GALINDEZ -VALLE DE TOBALINA- (BURGOS)		ESCALA: 1:500
PLANO DE: RED DE RIEGO POR ASPERSION.		FECHA: AGOSTO 2.021
PROMOTOR: AYUNTAMIENTO VALLE DE TOBALINA	EL INGENIERO DE CAMINOS, CANALES Y PUERTOS Fdo.: JAVIER RAMOS GARCIA COLEGIADO N. 6.317	



	DISTRIBUCION RIEGO 1"
	ACOMETIDA RIEGO 75 MM.
	TOMA PARA RIEGO POR GOTEO
	POZO DE REGISTRO.
	ARQUETA 0,70X0,70 m.
	VALVULA DE COMPUERTA Ø 75 mm.
	ELECTROVALVULA

PROYECTO DE URBANIZACION DE ENTORNO DE EDIFICIO MULTIUSOS EN QUINTANA MARTIN GALINDEZ -VALLE DE TOBALINA- (BURGOS)		PLANO N°. 12-2
SITUACION: QUINTANA MARTIN GALINDEZ -VALLE DE TOBALINA- (BURGOS)		ESCALA: 1:500
PLANO DE: RED DE RIEGO POR GOTEO.		FECHA: AGOSTO 2.021
PROMOTOR: AYUNTAMIENTO VALLE DE TOBALINA	EL INGENIERO DE CAMINOS, CANALES Y PUERTOS Fdo.: JAVIER RAMOS GARCIA COLEGIADO N. 6.317	



**PROYECTO DE URBANIZACION DE ENTORNO DE EDIFICIO MULTIUSOS
EN QUINTANA MARTIN GALINDEZ -VALLE DE TOBALINA- (BURGOS)**

PLANO N°.
13

SITUACION:
QUINTANA MARTIN GALINDEZ -VALLE DE TOBALINA- (BURGOS)

ESCALA:
1:500

PLANO DE: PLANTA DE PERFILES DE ESCALERA Y CAMINO
DE ACCESO A EDIFICIO MULTIUSOS.

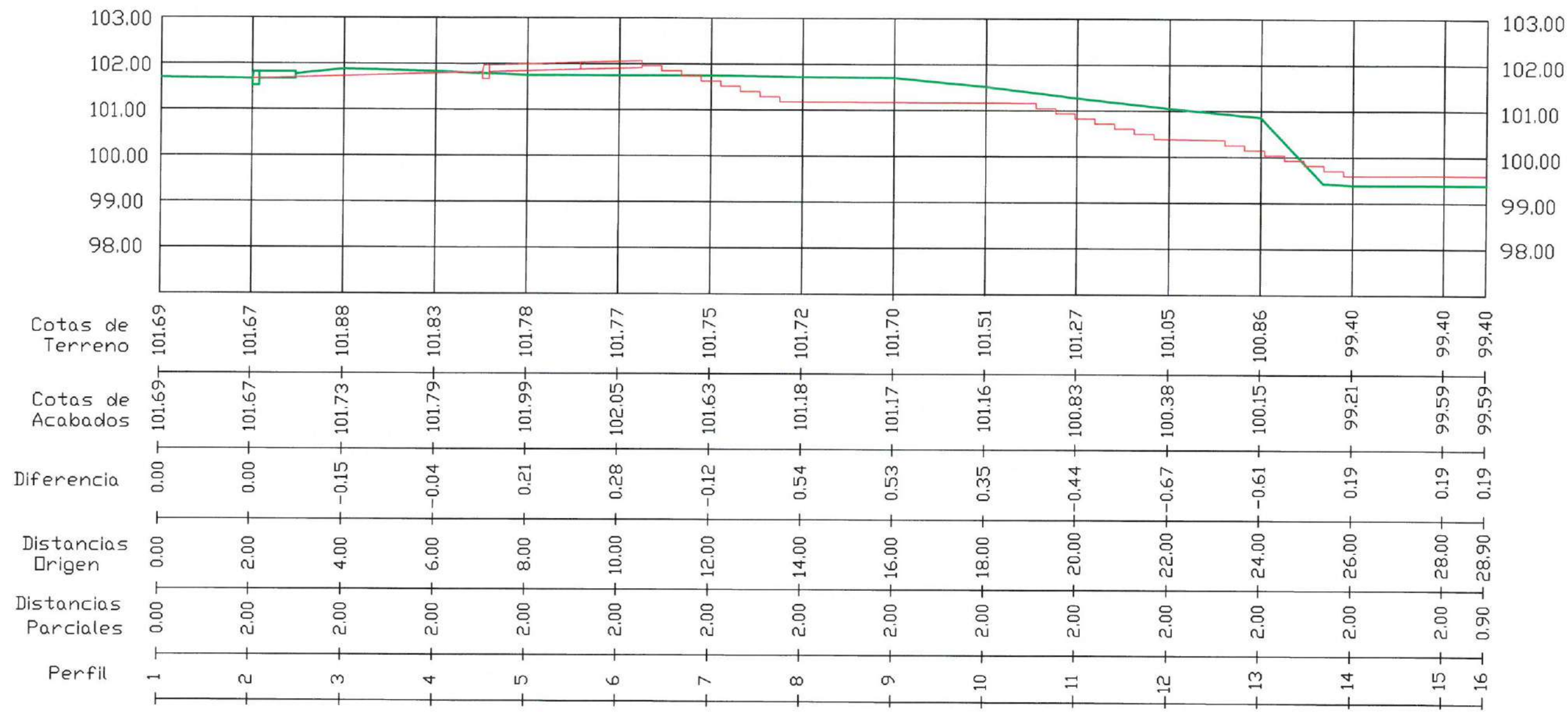
FECHA:
AGOSTO
2.021

PROMOTOR:

AYUNTAMIENTO VALLE DE TOBALINA

EL INGENIERO DE CAMINOS, CANALES Y PUERTOS

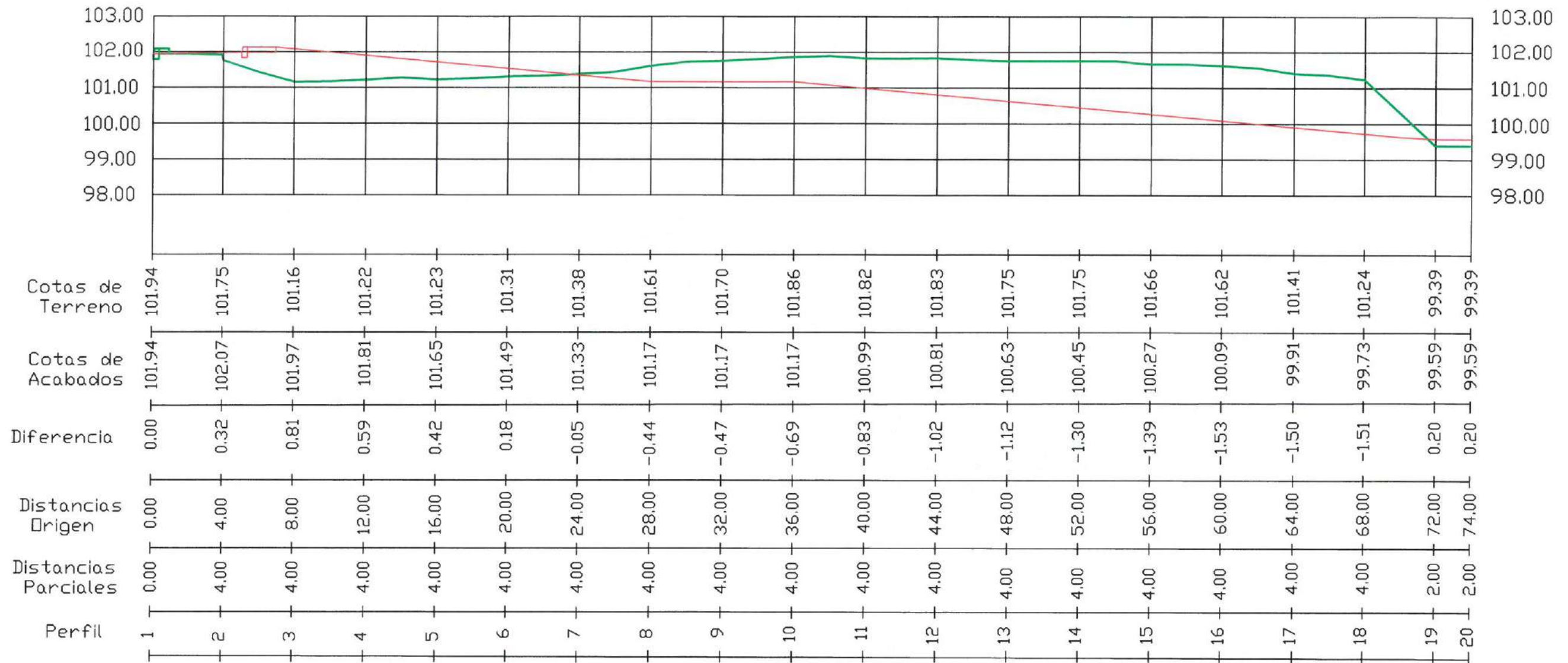
Fdo.: JAVIER RAMOS GARCIA
COLEGIADO N. 6.317



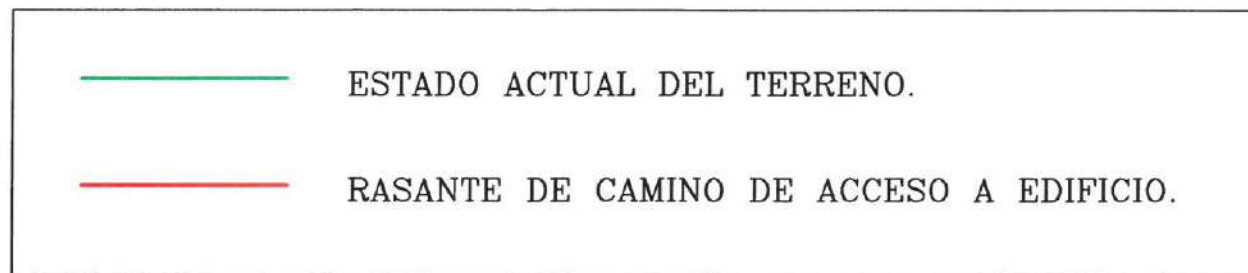
LAS COTAS SON RELATIVAS, PARA OBTENER COTAS ABSOLUTAS HAY QUE SUMAR 455,41 m.

— ESTADO ACTUAL DEL TERRENO.
— RASANTE DE ACERAS Y ESCALERA.

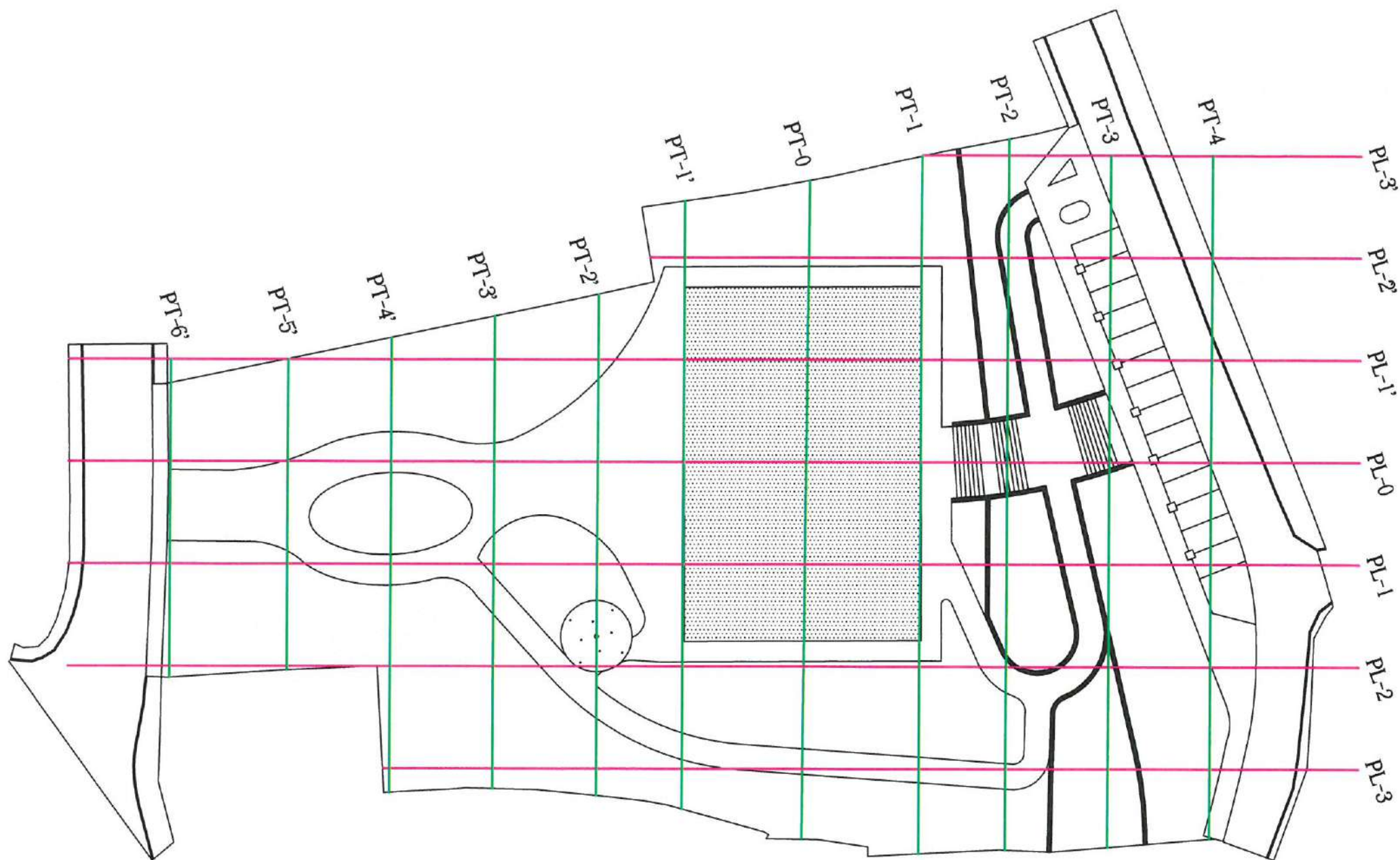
PROYECTO DE URBANIZACION DE ENTORNO DE EDIFICIO MULTIUSOS EN QUINTANA MARTIN GALINDEZ -VALLE DE TOBALINA- (BURGOS)		PLANO N°. 14-1
SITUACION: QUINTANA MARTIN GALINDEZ -VALLE DE TOBALINA- (BURGOS)		ESCALA: E.H 1:100 E.V 1:100
PLANO DE: PERFIL LONGITUDINAL ACCESO ESCALERAS		FECHA: AGOSTO 2021
PROMOTOR: AYUNTAMIENTO VALLE DE TOBALINA		EL INGENIERO DE CAMINOS, CANALES Y PUERTOS Fdo.: JAVIER RAMOS GARCIA COLEGIADO N. 6.317



LAS COTAS SON RELATIVAS, PARA OBTENER COTAS ABSOLUTAS HAY QUE SUMAR 455,41 m.



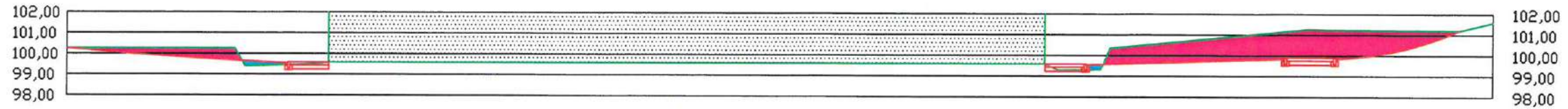
PROYECTO DE URBANIZACION DE ENTORNO DE EDIFICIO MULTIUSOS EN QUINTANA MARTIN GALINDEZ -VALLE DE TOBALINA- (BURGOS)		PLANO N°. 14-2
SITUACION: QUINTANA MARTIN GALINDEZ -VALLE DE TOBALINA- (BURGOS)		ESCALA: E.H 1:250 E.V 1:125
PLANO DE: PERFIL LONGITUDINAL DE CAMINO DE ACCESO A EDIFICIO MULTIUSOS.		FECHA: AGOSTO 2021
PROMOTOR: AYUNTAMIENTO VALLE DE TOBALINA	EL INGENIERO DE CAMINOS, CANALES Y PUERTOS Fdo.: JAVIER RAMOS GARCIA COLEGIADO N. 6.317	



PROYECTO DE URBANIZACION DE ENTORNO DE EDIFICIO MULTIUSOS EN QUINTANA MARTIN GALINDEZ -VALLE DE TOBALINA- (BURGOS)		PLANO N°. 15
SITUACION: QUINTANA MARTIN GALINDEZ -VALLE DE TOBALINA- (BURGOS)		ESCALA: 1:500
PLANO DE: PLANTA DE PERFILES DE PLANTA GENERAL.		FECHA: AGOSTO 2.021
PROMOTOR: AYUNTAMIENTO VALLE DE TOBALINA		EL INGENIERO DE CAMINOS, CANALES Y PUERTOS Fdo.: JAVIER RAMOS GARCIA COLEGIADO N. 6.317

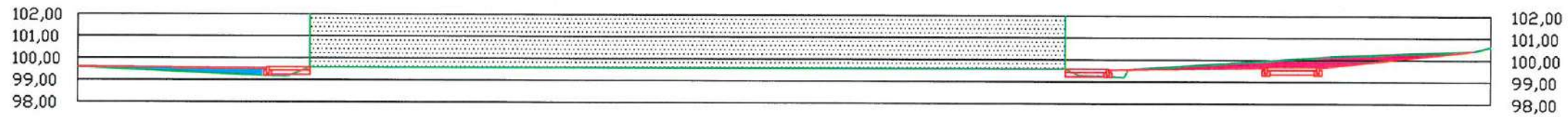
PT-1

Superficie Desmonte = 39,99 m²
 Superficie Terraplen = 0,50 m²



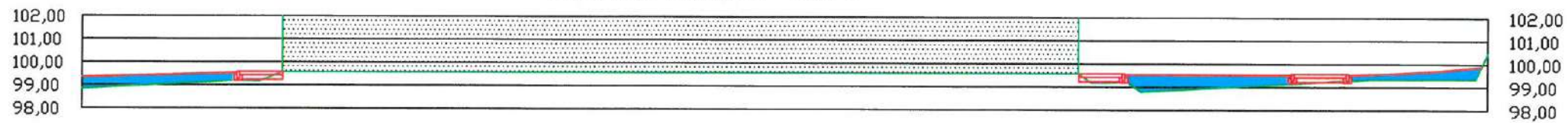
PT-0





Superficie Desmonte = 3,48 m²
 Superficie Terraplen = 1,47 m²



PT-1'

Superficie Desmonte = 0,00 m²
 Superficie Terraplen = 8,88 m²



	TERRENO EXISTENTE.
	RASANTE TERRENO.
	DESMONTE.
	TERRAPLEN.

PROYECTO DE URBANIZACION DE ENTORNO DE EDIFICIO MULTIUSOS EN QUINTANA MARTIN GALINDEZ -VALLE DE TOBALINA- (BURGOS)

PLANO N°. **16-1**

SITUACION:
 QUINTANA MARTIN GALINDEZ -VALLE DE TOBALINA- (BURGOS)

ESCALA:
 1:250

PLANO DE:
 PERFILES TRANSVERSALES

FECHA:
 AGOSTO 2.021

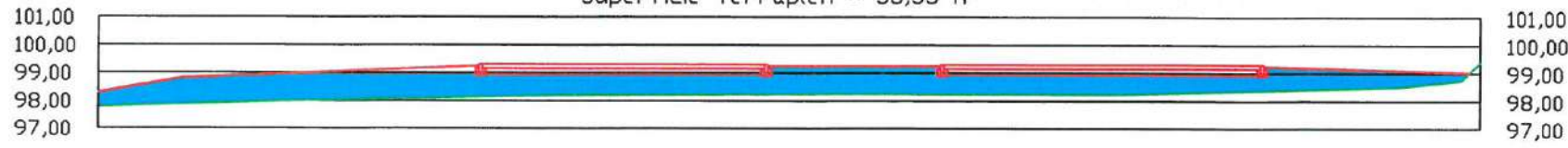
PROMOTOR:
 AYUNTAMIENTO VALLE DE TOBALINA

EL INGENIERO DE CAMINOS, CANALES Y PUERTOS

Fdo.: JAVIER RAMOS GARCIA
 COLEGIADO N. 6.317

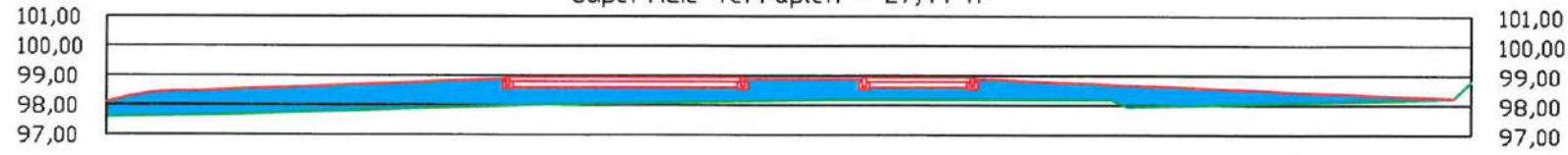
PT-2'

Superficie Desmonte = 0,00 m²
Superficie Terraplen = 38,55 m²




PT-3'

Superficie Desmonte = 0,00 m²
Superficie Terraplen = 27,44 m²



PT-4'

Superficie Desmonte = 0,00 m²
Superficie Terraplen = 31,13 m²




PT-5'

Superficie Desmonte = 0,00 m²
Superficie Terraplen = 11,25 m²



PT-6'

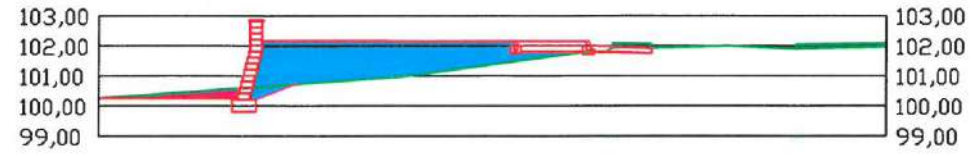
Superficie Desmonte = 0,00 m²
Superficie Terraplen = 3,41 m²



PROYECTO DE URBANIZACION DE ENTORNO DE EDIFICIO MULTIUSOS EN QUINTANA MARTIN GALINDEZ -VALLE DE TOBALINA- (BURGOS)		PLANO N°. 16-2
SITUACION: QUINTANA MARTIN GALINDEZ -VALLE DE TOBALINA- (BURGOS)		ESCALA: 1:250
PLANO DE: PERFILES TRANSVERSALES		FECHA: AGOSTO 2.021
PROMOTOR: AYUNTAMIENTO VALLE DE TOBALINA	EL INGENIERO DE CAMINOS, CANALES Y PUERTOS Fdo.: JAVIER RAMOS GARCIA COLEGIADO N. 6.317	

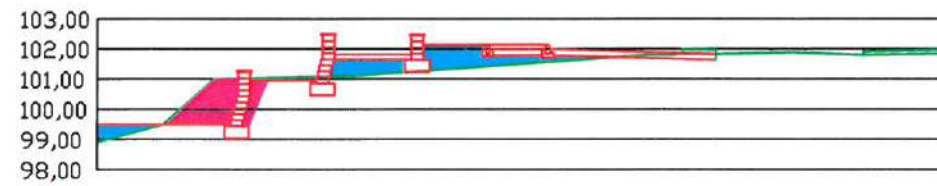
PL-3'

Superficie Desmonte = 1,43 m²
Superficie Terraplen = 9,36 m²



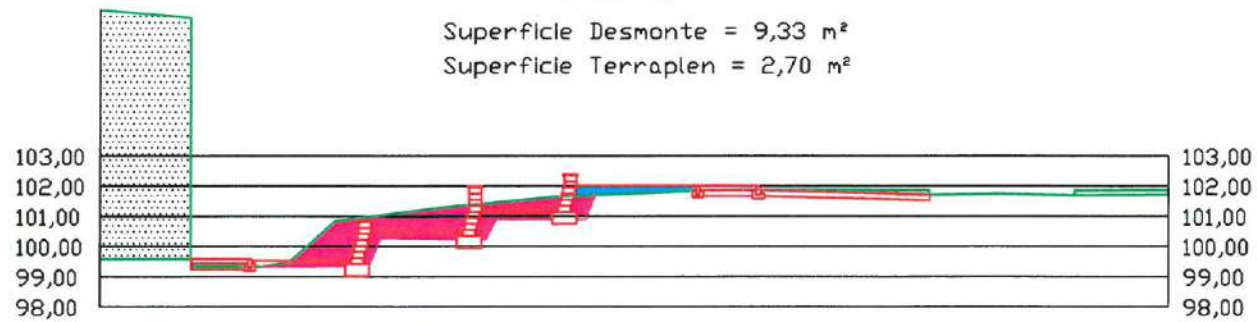
PL-2'





Superficie Desmonte = 4,93 m²
Superficie Terraplen = 6,72 m²



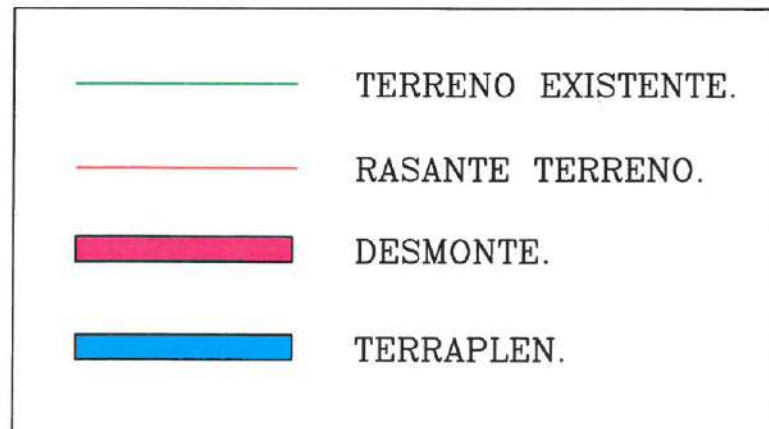
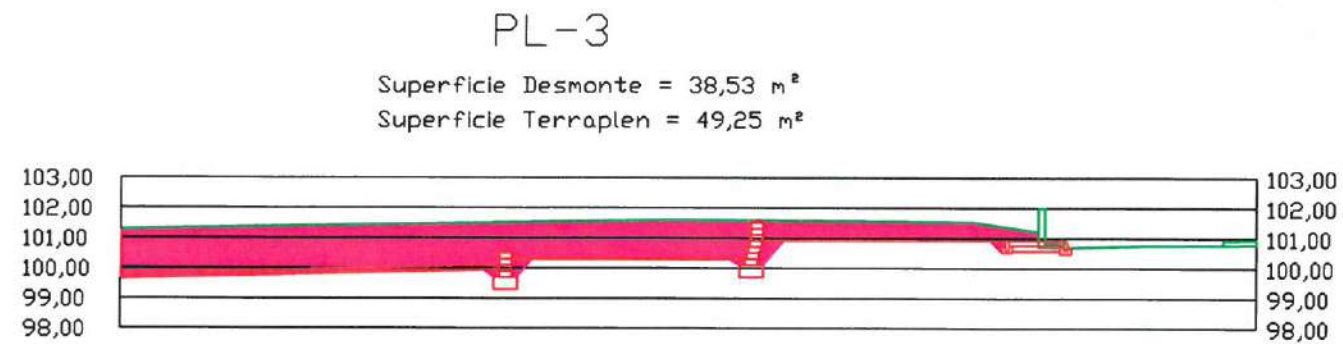
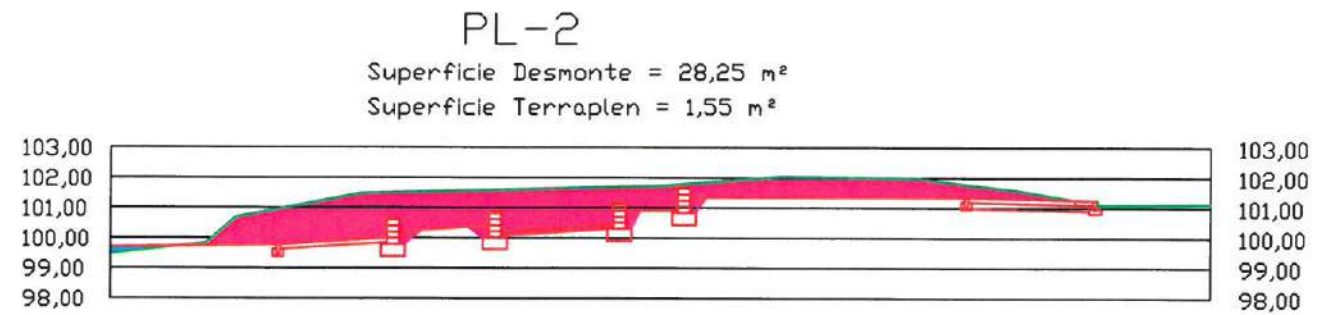
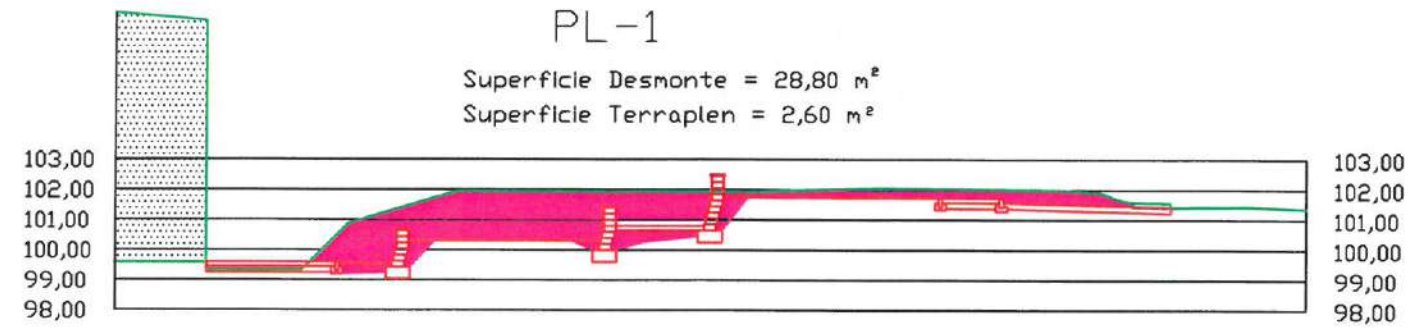
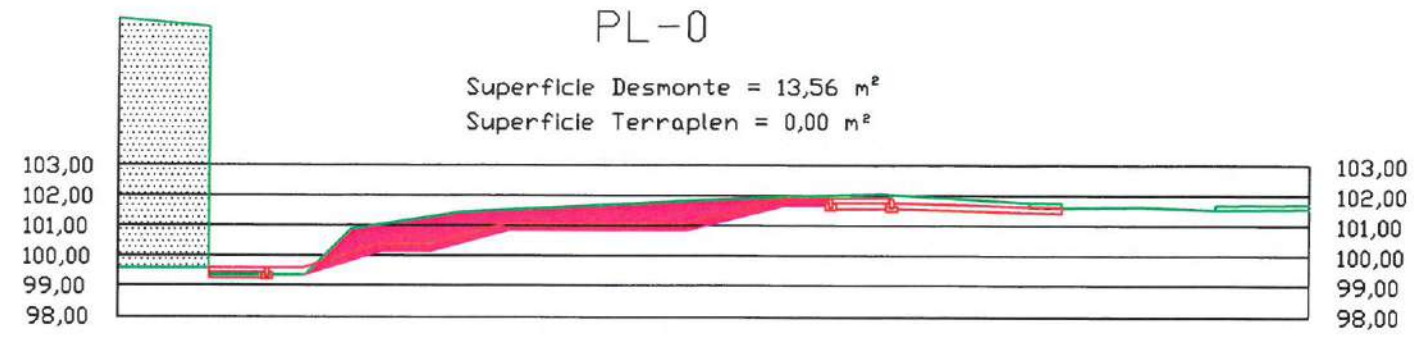
PL-1'

Superficie Desmonte = 9,33 m²
Superficie Terraplen = 2,70 m²




	TERRENO EXISTENTE.
	RASANTE TERRENO.
	DESMONTE.
	TERRAPLEN.

PROYECTO DE URBANIZACION DE ENTORNO DE EDIFICIO MULTIUSOS EN QUINTANA MARTIN GALINDEZ -VALLE DE TOBALINA- (BURGOS)		PLANO N°. 16-3
SITUACION: QUINTANA MARTIN GALINDEZ -VALLE DE TOBALINA- (BURGOS)		ESCALA: 1:250
PLANO DE: PERFILES TRANSVERSALES		FECHA: AGOSTO 2.021
PROMOTOR: AYUNTAMIENTO VALLE DE TOBALINA	EL INGENIERO DE CAMINOS, CANALES Y PUERTOS Fdo.: JAVIER RAMOS GARCIA COLEGIADO N. 8.317	



PROYECTO DE URBANIZACION DE ENTORNO DE EDIFICIO MULTIUSOS EN QUINTANA MARTIN GALINDEZ -VALLE DE TOBALINA- (BURGOS)		PLANO N°. 16-4
SITUACION: QUINTANA MARTIN GALINDEZ -VALLE DE TOBALINA- (BURGOS)		ESCALA: 1:250
PLANO DE: PERFILES TRANSVERSALES		FECHA: AGOSTO 2.021
PROMOTOR: AYUNTAMIENTO VALLE DE TOBALINA	EL INGENIERO DE CAMINOS, CANALES Y PUERTOS Pdo.: JAVIER RAMOS GARCIA COLEGIADO N. 6.317	



**PROYECTO DE URBANIZACION DE ENTORNO DE EDIFICIO MULTIUSOS
EN QUINTANA MARTIN GALINDEZ -VALLE DE TOBALINA- (BURGOS)**

PLANO N°.
17

SITUACION:
QUINTANA MARTIN GALINDEZ -VALLE DE TOBALINA- (BURGOS)

ESCALA:
1:125

PLANO DE:
SECCIONES TIPO JARDIN EN TERRAZAS.

FECHA:
AGOSTO
2.021

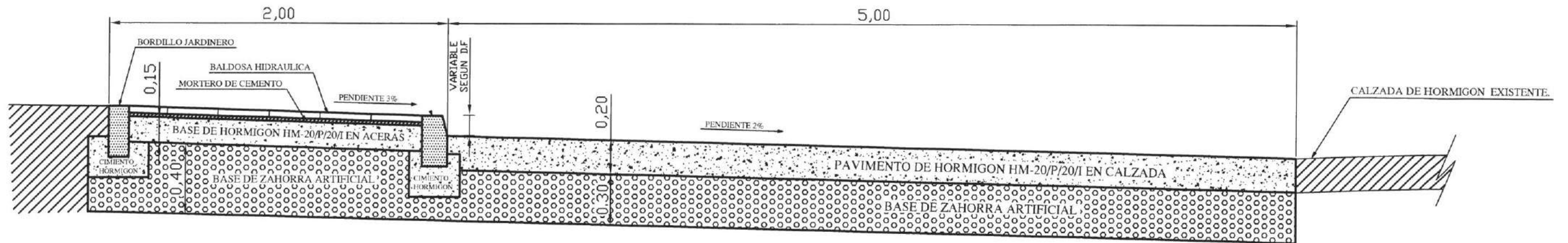
PROMOTOR:

AYUNTAMIENTO VALLE DE TOBALINA

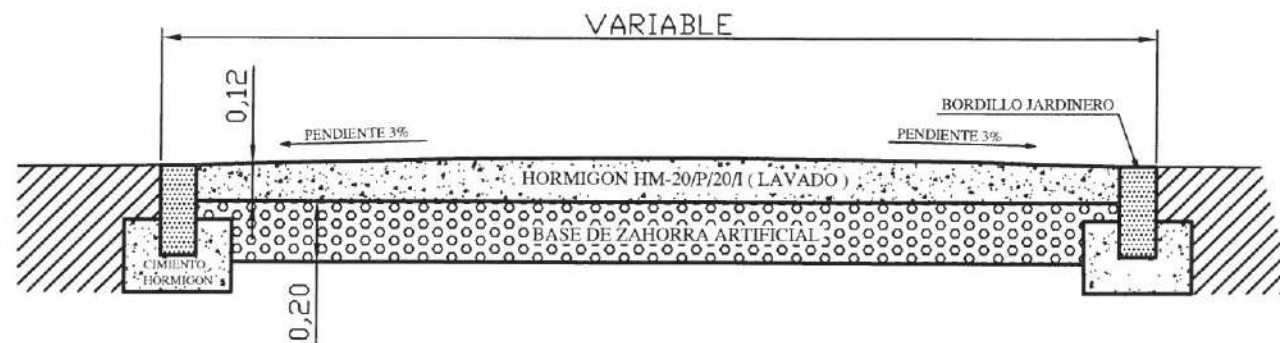
EL INGENIERO DE CAMINOS, CANALES Y PUERTOS

Fdo.: JAVIER RAMOS GARCIA
COLEGIADO N. 6.317

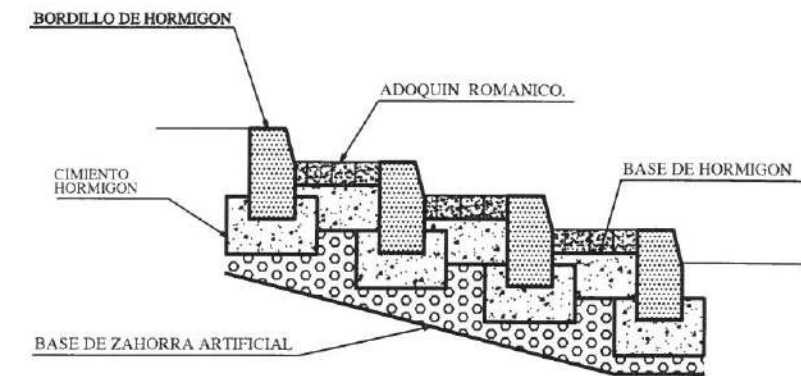
ACERA DE BALDOSA Y APARCAMIENTO.



PASEOS DE HORMIGON.



PELDAÑOS DE ESCALERA



PROYECTO DE URBANIZACION DE ENTORNO DE EDIFICIO MULTIUSOS EN QUINTANA MARTIN GALINDEZ -VALLE DE TOBALINA- (BURGOS)

PLANO N°.
18

SITUACION:
QUINTANA MARTIN GALINDEZ -VALLE DE TOBALINA- (BURGOS)

ESCALA:
1:25

PLANO DE:
SECCIONES TIPO DE PAVIMENTOS

FECHA:
AGOSTO
2.021

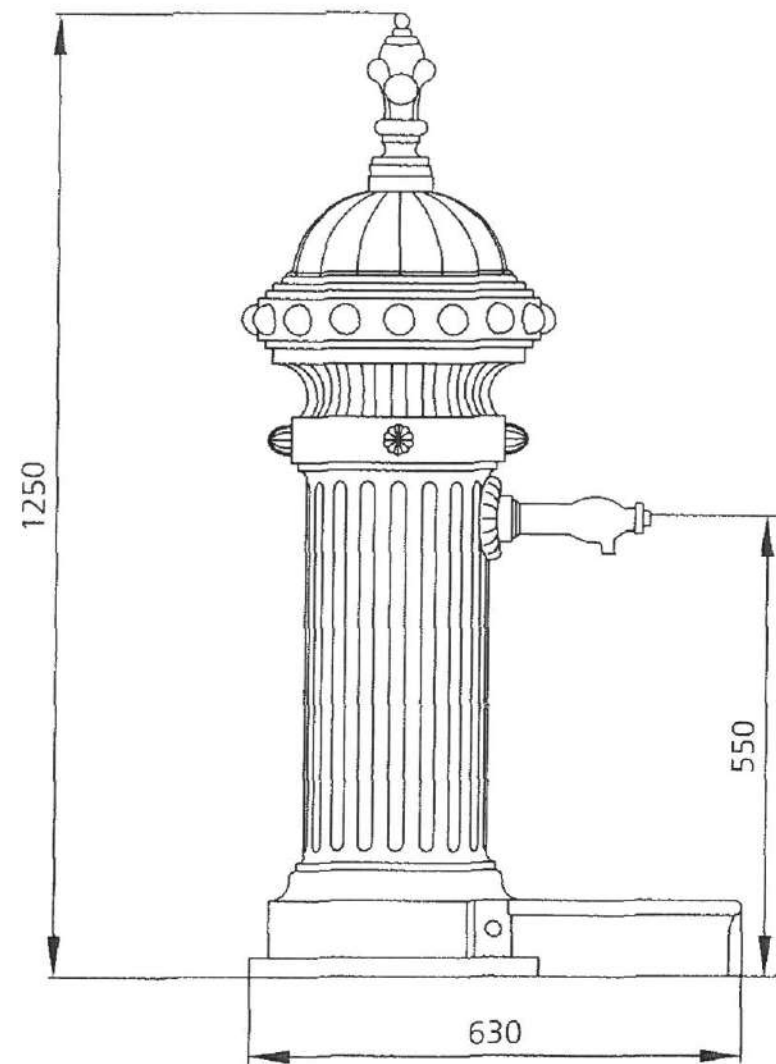
PROMOTOR:
AYUNTAMIENTO VALLE DE TOBALINA

EL INGENIERO DE CAMINOS, CANALES Y PUERTOS

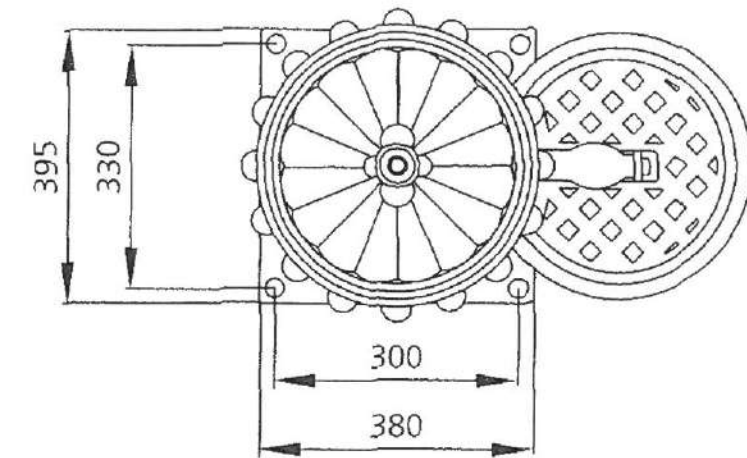
Fdo.: JAVIER RAMOS GARCIA
COLEGIADO N. 6.317

FUENTE (MODELO BARCINO).

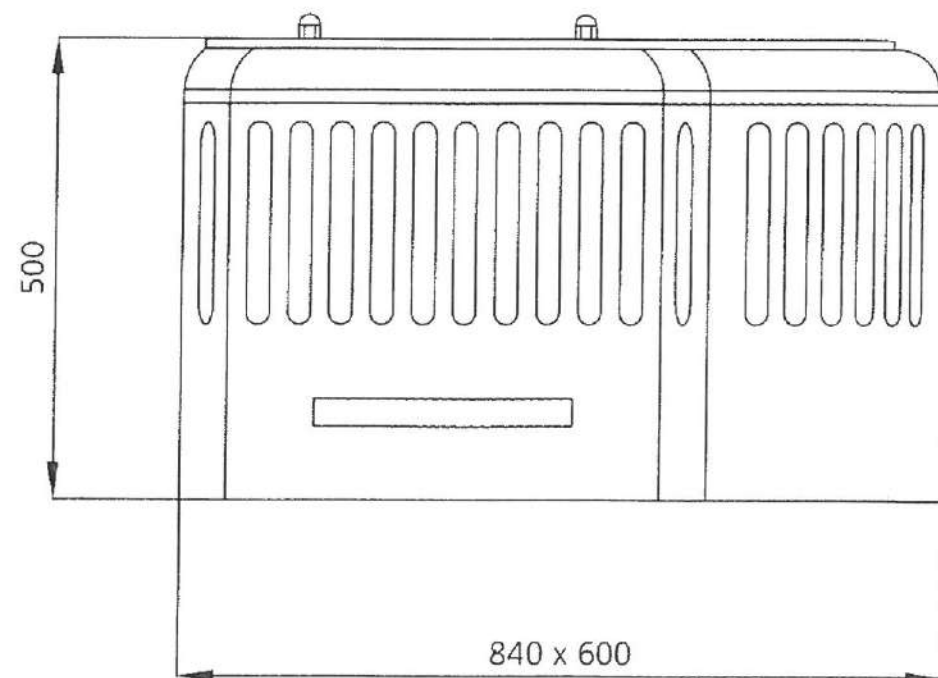
(ALZADO DE FUENTE)



(PLANTA DE FUENTE)



(PEDESTAL DE FUENTE)



**PROYECTO DE URBANIZACION DE ENTORNO DE EDIFICIO MULTIUSOS
EN QUINTANA MARTIN GALINDEZ -VALLE DE TOBALINA- (BURGOS)**

PLANO N°. **19**

SITUACION:
QUINTANA MARTIN GALINDEZ -VALLE DE TOBALINA- (BURGOS)

ESCALA:

PLANO DE:
FUENTE DE FUNDICION CON PEDESTAL.

FECHA:
AGOSTO
2.021

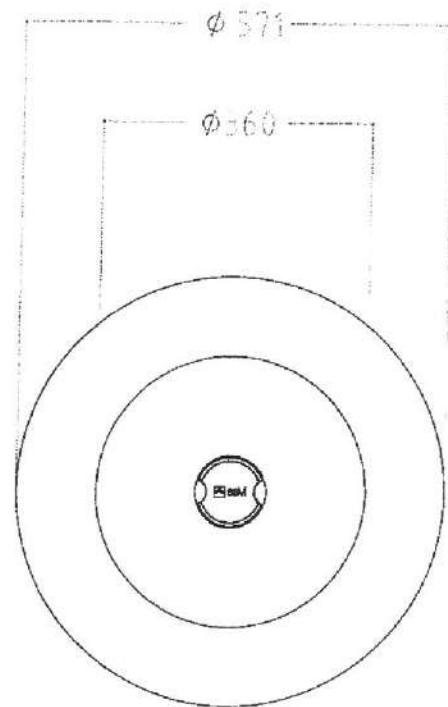
PROMOTOR:
AYUNTAMIENTO VALLE DE TOBALINA

EL INGENIERO DE CAMINOS, CANALES Y PUERTOS

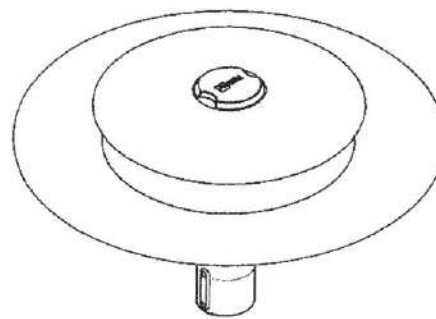
Fdo.: JAVIER RAMOS GARCIA
COLEGIADO N. 6.317

MODELO ICON DE SALVI.

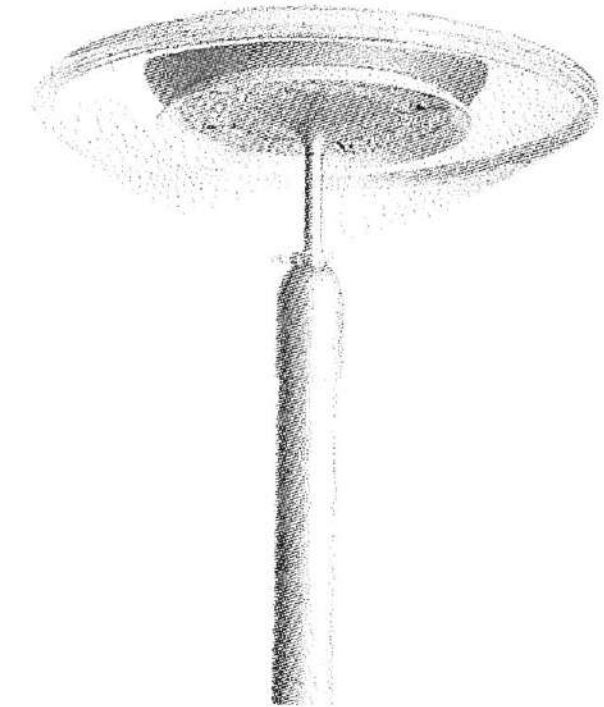
PLANTA.



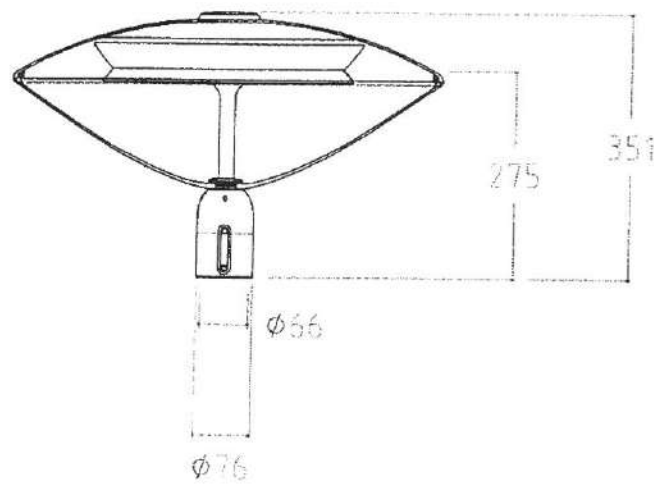
PERSPECTIVA.



MODELO ICON DE SALVI.
(VISTA GENERAL)



ALZADO.



**PROYECTO DE URBANIZACION DE ENTORNO DE EDIFICIO MULTIUSOS
EN QUINTANA MARTIN GALINDEZ -VALLE DE TOBALINA- (BURGOS)**

PLANO N°. **20-1**

SITUACION:
QUINTANA MARTIN GALINDEZ -VALLE DE TOBALINA- (BURGOS)

ESCALA:

PLANO DE:
DETALLE LUMINARIAS (TIPO ICON DE SALVI)

FECHA:
AGOSTO
2.021

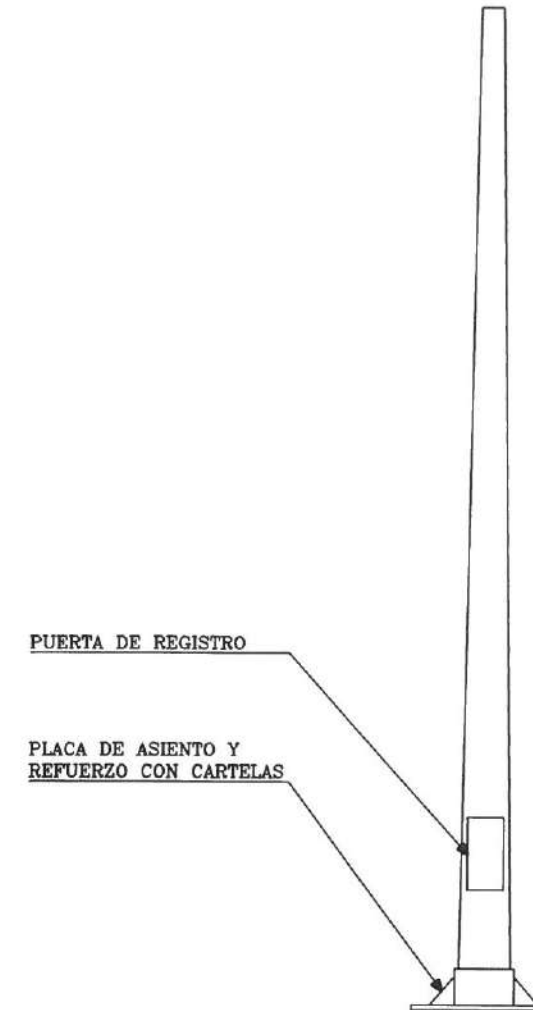
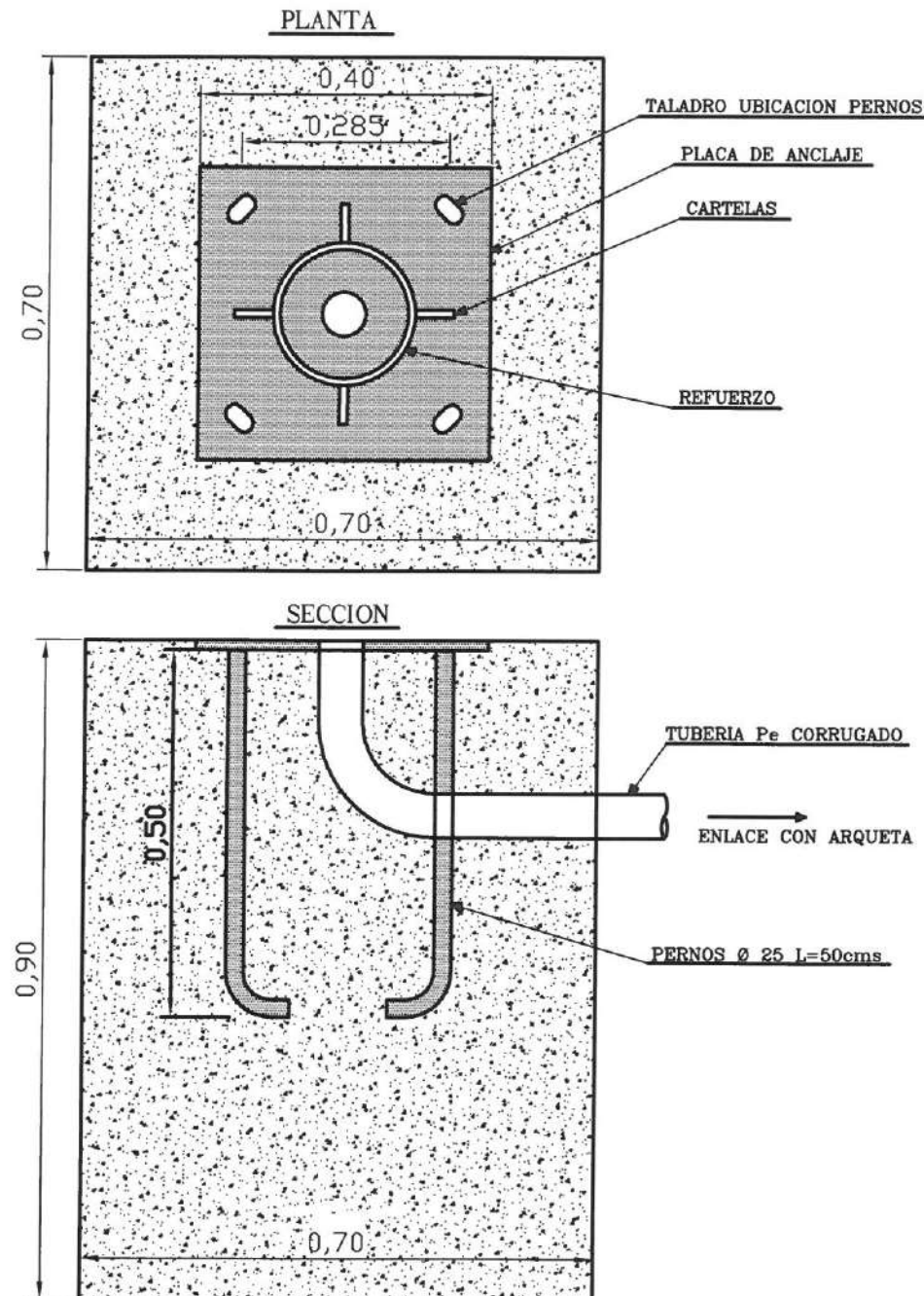
PROMOTOR:
AYUNTAMIENTO VALLE DE TOBALINA

EL INGENIERO DE CAMINOS, CANALES Y PUERTOS

Fdo.: JAVIER RAMOS GARCIA
COLEGIADO N. 6.317



COLUMNA METALICA
(TIPO ICON)

CIMENTACION Y ANCLAJE
(TIPO ICON)



PROYECTO DE URBANIZACION DE ENTORNO DE EDIFICIO MULTIUSOS EN QUINTANA MARTIN GALINDEZ -VALLE DE TOBALINA- (BURGOS)		PLANO N°. 20-2
SITUACION: QUINTANA MARTIN GALINDEZ -VALLE DE TOBALINA- (BURGOS)		ESCALA:
PLANO DE: DETALLE CIMENTACION Y ANCLAJE. COLUMNAS.		FECHA: AGOSTO 2.021
PROMOTOR: AYUNTAMIENTO VALLE DE TOBALINA	EL INGENIERO DE CAMINOS, CANALES Y PUERTOS Fdo.: JAVIER RAMOS GARCIA COLEGIADO N. 6.317	

APLIQUE EMPOTRABLE LED.



BALIZA LED.COLOR GRIS GRAFITO.



**PROYECTO DE URBANIZACION DE ENTORNO DE EDIFICIO MULTIUSOS
EN QUINTANA MARTIN GALINDEZ -VALLE DE TOBALINA- (BURGOS)**

PLANO N°.
20-3

SITUACION:

QUINTANA MARTIN GALINDEZ -VALLE DE TOBALINA- (BURGOS)

ESCALA:

PLANO DE:

DETALLE APLIQUE EMPOTRABLE Y BALIZA.

FECHA:

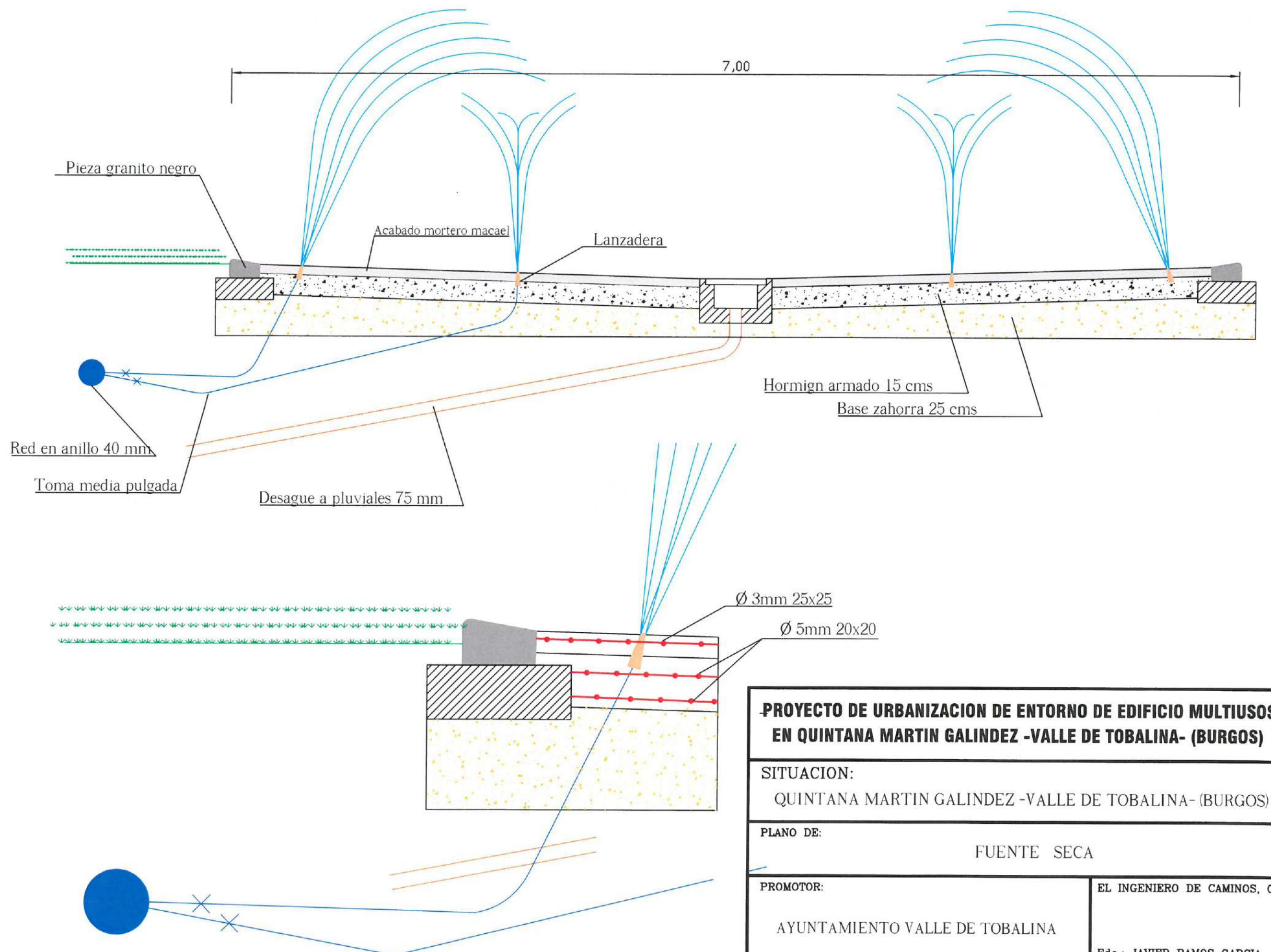
AGOSTO
2.021

PROMOTOR:

AYUNTAMIENTO VALLE DE TOBALINA

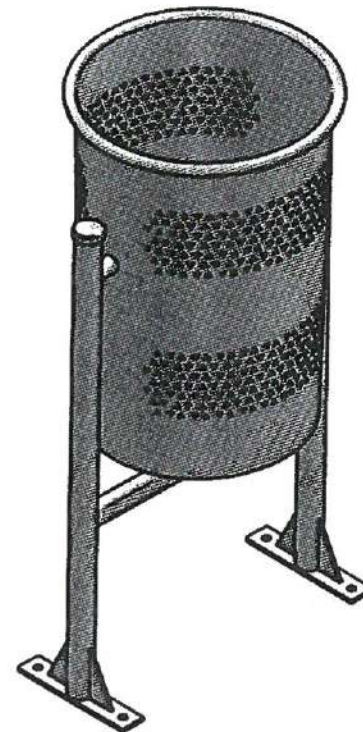
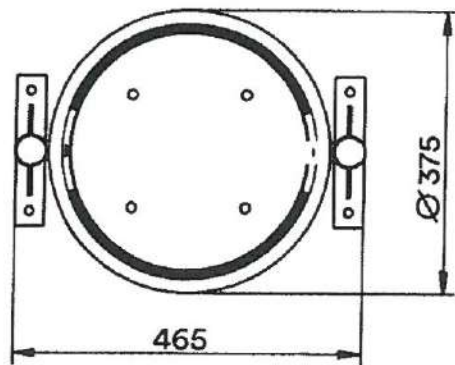
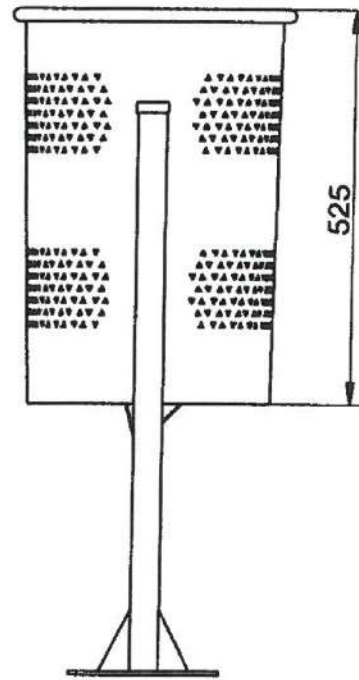
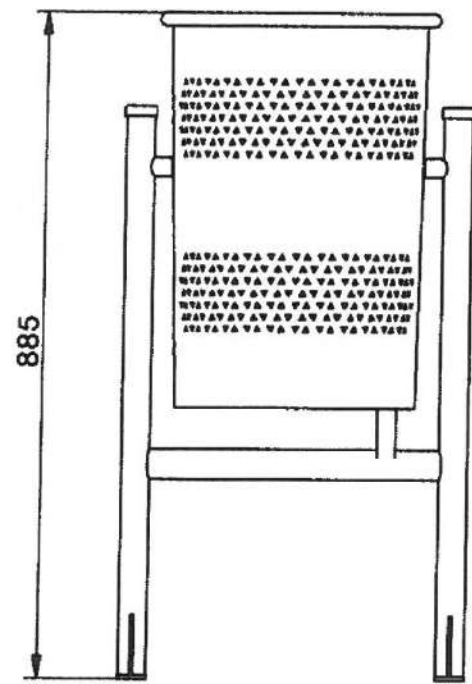
EL INGENIERO DE CAMINOS, CANALES Y PUERTOS

Fdo.: JAVIER RAMOS GARCIA
COLEGIADO N. 6.317



PROYECTO DE URBANIZACION DE ENTORNO DE EDIFICIO MULTIUSOS EN QUINTANA MARTIN GALINDEZ -VALLE DE TOBALINA- (BURGOS)		PLANO N°. 21
SITUACION: QUINTANA MARTIN GALINDEZ -VALLE DE TOBALINA- (BURGOS)		ESCALA: s/e
PLANO DE: FUENTE SECA		FECHA: AGOSTO 2.021
PROMOTOR: AYUNTAMIENTO VALLE DE TOBALINA	EL INGENIERO DE CAMINOS, CANALES Y PUERTOS Fdo.: JAVIER RAMOS GARCIA COLEGIADO N. 6.317	

PAPELERA CIRCULAR

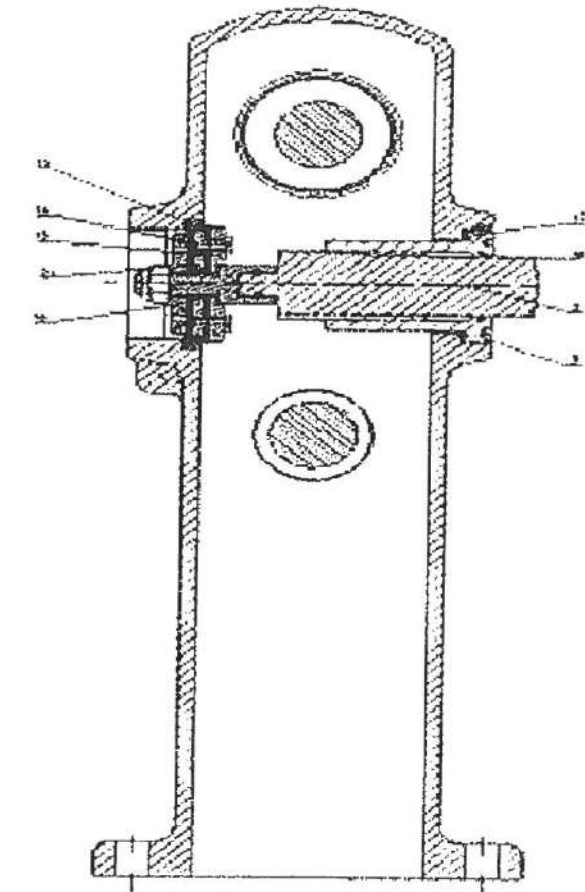
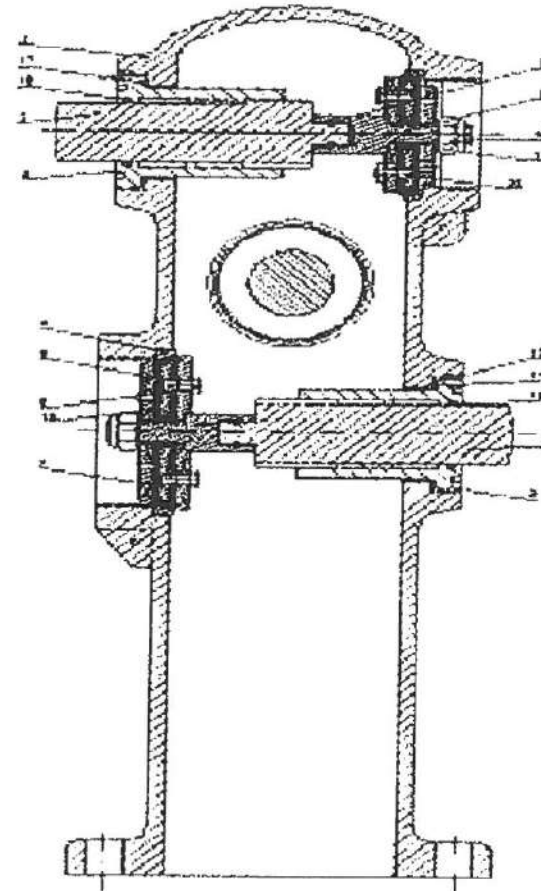


BANCO TIPO NARNIA..



PROYECTO DE URBANIZACION DE ENTORNO DE EDIFICIO MULTIUSOS EN QUINTANA MARTIN GALINDEZ -VALLE DE TOBALINA- (BURGOS)		PLANO N°. 22
SITUACION: QUINTANA MARTIN GALINDEZ -VALLE DE TOBALINA- (BURGOS)		ESCALA:
PLANO DE: MOBILIARIO URBANO. BANCO Y PAPELERA.		FECHA: AGOSTO 2.021
PROMOTOR: AYUNTAMIENTO VALLE DE TOBALINA	EL INGENIERO DE CAMINOS, CANALES Y PUERTOS Fdo.: JAVIER RAMOS GARCIA COLEGIADO N. 6.317	

NO.	DESCRIPCION	REFERENCIA
01	CUERPO DE HIDRANTE DE 3 BOCAS	Ø3" - HCD033 Ø4" - HCD043 Ø5" - HCD053
02	HUSILLO DE ACCIONAMIENTO DE CUADRABILLO	HCD01
03	TUERCA DEL EJE	HCD02
04	ARO DE ASIENTO DE Ø4" DE HIDRANTE DE Ø4" Y Ø5" ARO DE ASIENTO DE Ø2½" DE HIDRANTE DE Ø3"	HCD03 HCD04
05	OBTURADOR DE Ø4" DE HIDRANTE DE Ø4" Y Ø5" OBTURADOR DE Ø2½" DE HIDRANTE DE Ø3"	HCD04 HCD05
06	ARANDELA DE OBTURADOR DE Ø4" DE HIDRANTE DE Ø4" Y Ø5" ARANDELA DE OBTURADOR DE Ø2½" DE HIDRANTE DE Ø3"	HCD08 HCD09
07	PLATO DE OBTURADOR DE Ø4" DE HIDRANTE DE Ø4" Y Ø5" PLATO DE OBTURADOR DE Ø2½" DE HIDRANTE DE Ø3"	HCD06 HCD07
08	PASADOR	HCD16
09	EJE INTERIOR	HCD03
10	TUERCA DEL OBTURADOR	XCS40
11	ARANDELA	X7009
12	PRISIONERA	X7002
13	ARO DE ASIENTO DE Ø4" DE HIDRANTE DE Ø4" Y Ø5" ARO DE ASIENTO DE Ø2½" DE HIDRANTE DE Ø3"	HCD11 HCD12
14	OBTURADOR DE Ø2½" DE HIDRANTE DE Ø4" Y Ø5" OBTURADOR DE Ø1½" DE HIDRANTE DE Ø3"	HCD05 HCD11
15	ARANDELA DE OBTURADOR DE Ø2½" DE HIDRANTE DE Ø4" Y Ø5" ARANDELA DE OBTURADOR DE Ø1½" DE HIDRANTE DE Ø3"	HCD09 HCD13
16	PLATO DE OBTURADOR DE Ø2½" DE HIDRANTE DE Ø4" Y Ø5" PLATO DE OBTURADOR DE Ø1½" DE HIDRANTE DE Ø3"	HCD07 HCD14
17	JUNTA TÓRICA DE TUERCA / CUERPO DE HIDRANTE	X7000
18	JUNTA TÓRICA DE HUSILLO / TUERCA	X7001
19	PIEZA INTERNA DE OBTURADOR DE Ø4" DE HIDRANTE DE Ø4" Y Ø5" PIEZA INTERNA DE OBTURADOR DE Ø2½" DE HIDRANTE DE Ø3"	HCD041 HCD051
20	TORNILLO DEL OBTURADOR	X7010
21	PIEZA INTERNA DE OBTURADOR DE Ø2½" DE HIDRANTE DE Ø4" Y Ø5" PIEZA INTERNA DE OBTURADOR DE Ø1½" DE HIDRANTE DE Ø3"	HCD051 HCD061



**PROYECTO DE URBANIZACION DE ENTORNO DE EDIFICIO MULTIUSOS
EN QUINTANA MARTIN GALINDEZ -VALLE DE TOBALINA- (BURGOS)**

PLANO N°. **23**

SITUACION:
QUINTANA MARTIN GALINDEZ -VALLE DE TOBALINA- (BURGOS)

ESCALA:

PLANO DE:
HIDRANTE COLUMNA HUMEDA

FECHA:
AGOSTO
2.021

PROMOTOR:
AYUNTAMIENTO VALLE DE TOBALINA

EL INGENIERO DE CAMINOS, CANALES Y PUERTOS

Fdo.: JAVIER RAMOS GARCIA
COLEGIADO N. 6.317

DETALLE VALLADO-JARDINERA DE BLOQUES

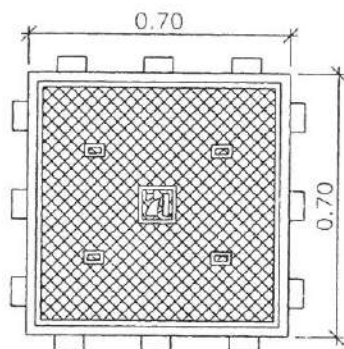
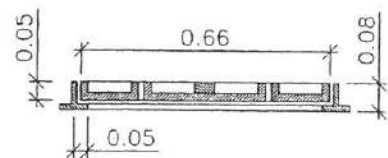
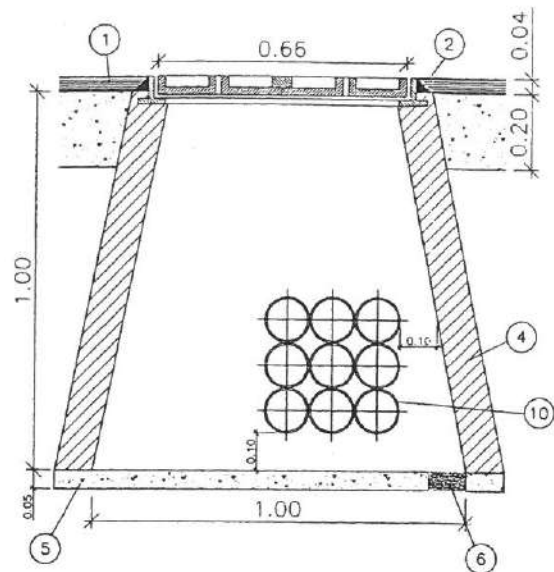
BLOQUE PREFABRICADO



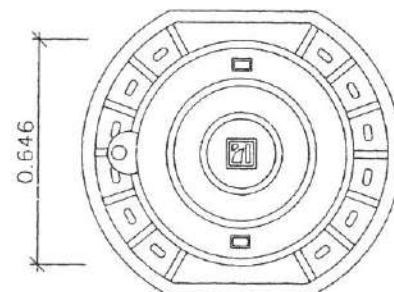
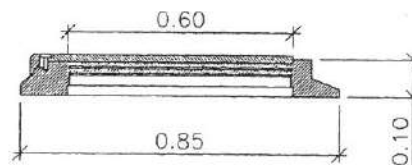
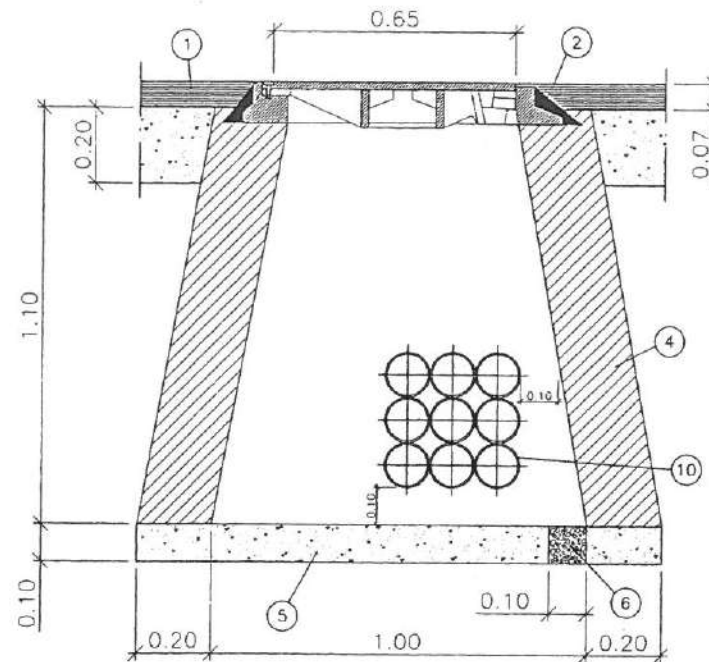
PROYECTO DE URBANIZACION DE ENTORNO DE EDIFICIO MULTIUSOS EN QUINTANA MARTIN GALINDEZ -VALLE DE TOBALINA- (BURGOS)		PLANO N°. 24
SITUACION: QUINTANA MARTIN GALINDEZ -VALLE DE TOBALINA- (BURGOS)		ESCALA:
PLANO DE: ASPECTO GENERAL DE JARDINERAS. BLOQUES.		FECHA: AGOSTO 2.021
PROMOTOR: AYUNTAMIENTO VALLE DE TOBALINA	EL INGENIERO DE CAMINOS, CANALES Y PUERTOS Fdo.: JAVIER RAMOS GARCIA COLEGIADO N. 6.317	

ARQUETAS CANALIZACION GENERAL

ARQUETA TIPO AG-M2-T2
EN JARDINES Y ACERAS



ARQUETA TIPO AG-M3-T3
CON MARCO Y TAPA
REFORZADA EN CALZADA



- 1.-PAVIMENTO
- 2.-MARCO RECIBIDO CON MASA
- 3.-ASIENTO TUBOS (HORMIGON H250)
- 4.-OBRA FABRICA DE LADRILLO MACIZO
- 5.-HORMIGON H125 O ZAHORRA
- 6.-PIEDRAS DRENAJE
- 7.-TIERRA COMPACTADA
- 8.-BANDA DE SEÑALIZACION
- 9.-ASIENTOS TUBOS (ARENA)
- 10.-TUBOS DE PVC Ø110

**PROYECTO DE URBANIZACION DE ENTORNO DE EDIFICIO MULTIUSOS
EN QUINTANA MARTIN GALINDEZ -VALLE DE TOBALINA- (BURGOS)**

PLANO N°.
25

SITUACION:
QUINTANA MARTIN GALINDEZ -VALLE DE TOBALINA- (BURGOS)

ESCALA:
1:2.500

PLANO DE:
ARQUETAS IBERDROLA

FECHA:
AGOSTO
2.021

PROMOTOR:

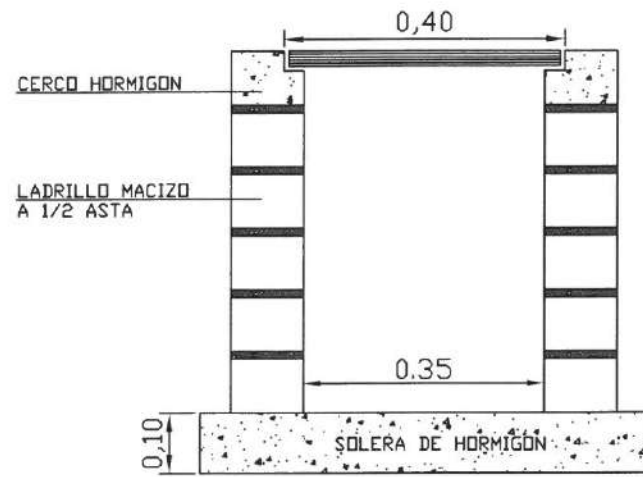
AYUNTAMIENTO VALLE DE TOBALINA

EL INGENIERO DE CAMINOS, CANALES Y PUERTOS

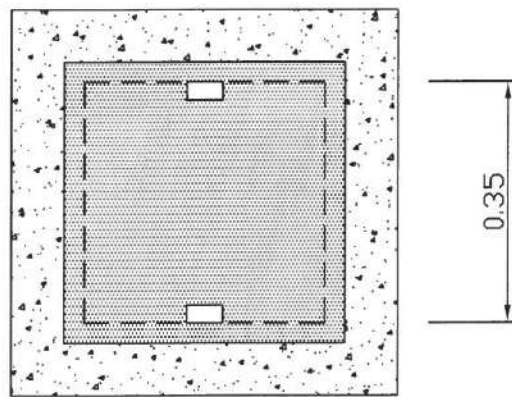
Fdo.: JAVIER RAMOS GARCIA
COLEGIADO N. 6.317

ARQUETAS DE 0,40X0,40 ESC: 1:10

ALZADO-SECCION

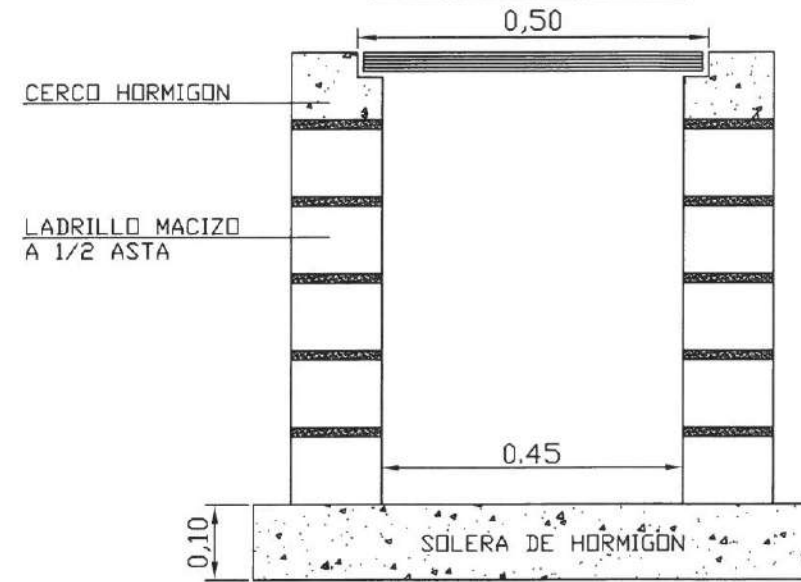


PLANTA

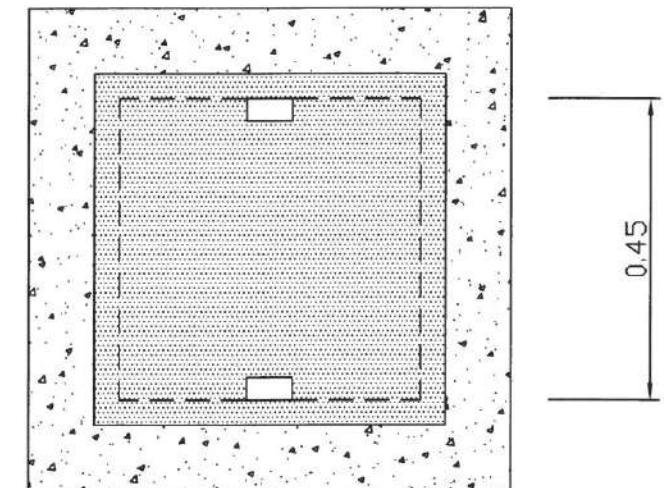


ARQUETAS DE 0,50X0,50 ESC: 1:10

ALZADO-SECCION



PLANTA



PROYECTO DE URBANIZACION DE ENTORNO DE EDIFICIO MULTIUSOS EN QUINTANA MARTIN GALINDEZ -VALLE DE TOBALINA- (BURGOS)

PLANO N°. **26**

SITUACION:
QUINTANA MARTIN GALINDEZ -VALLE DE TOBALINA- (BURGOS)

ESCALA:
1:10

PLANO DE:
ARQUETAS 0,4X0,40 Y 0.50X0.50

FECHA:
AGOSTO
2.021

PROMOTOR:

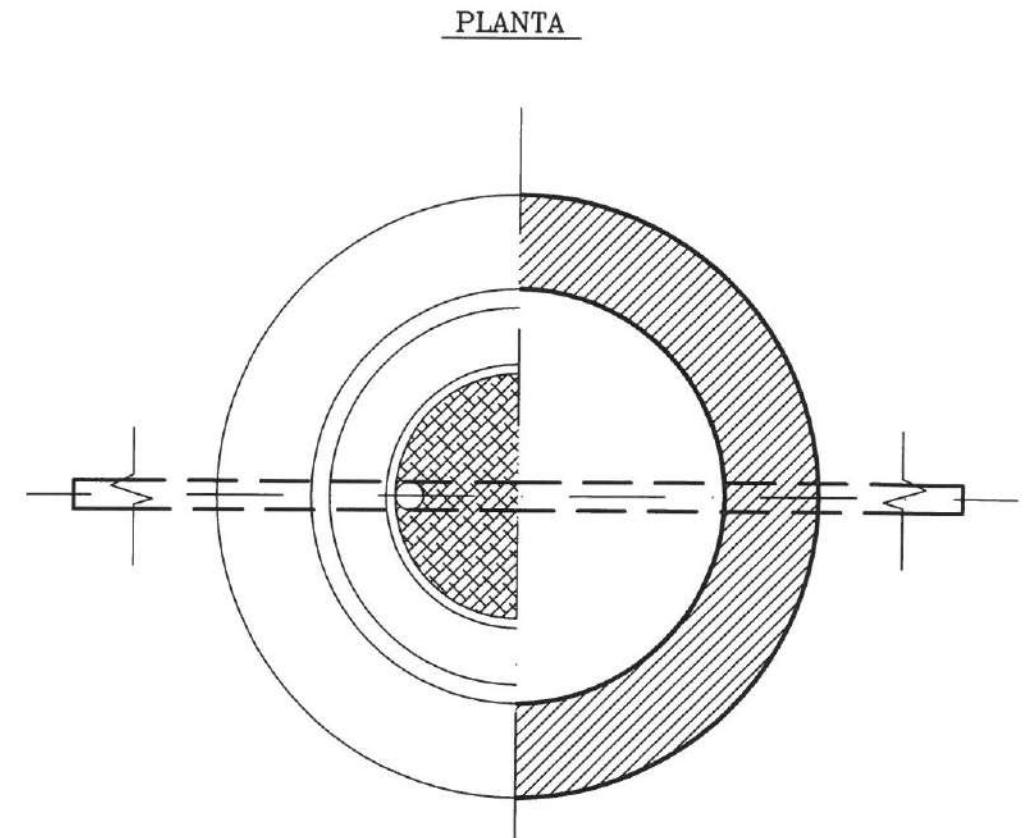
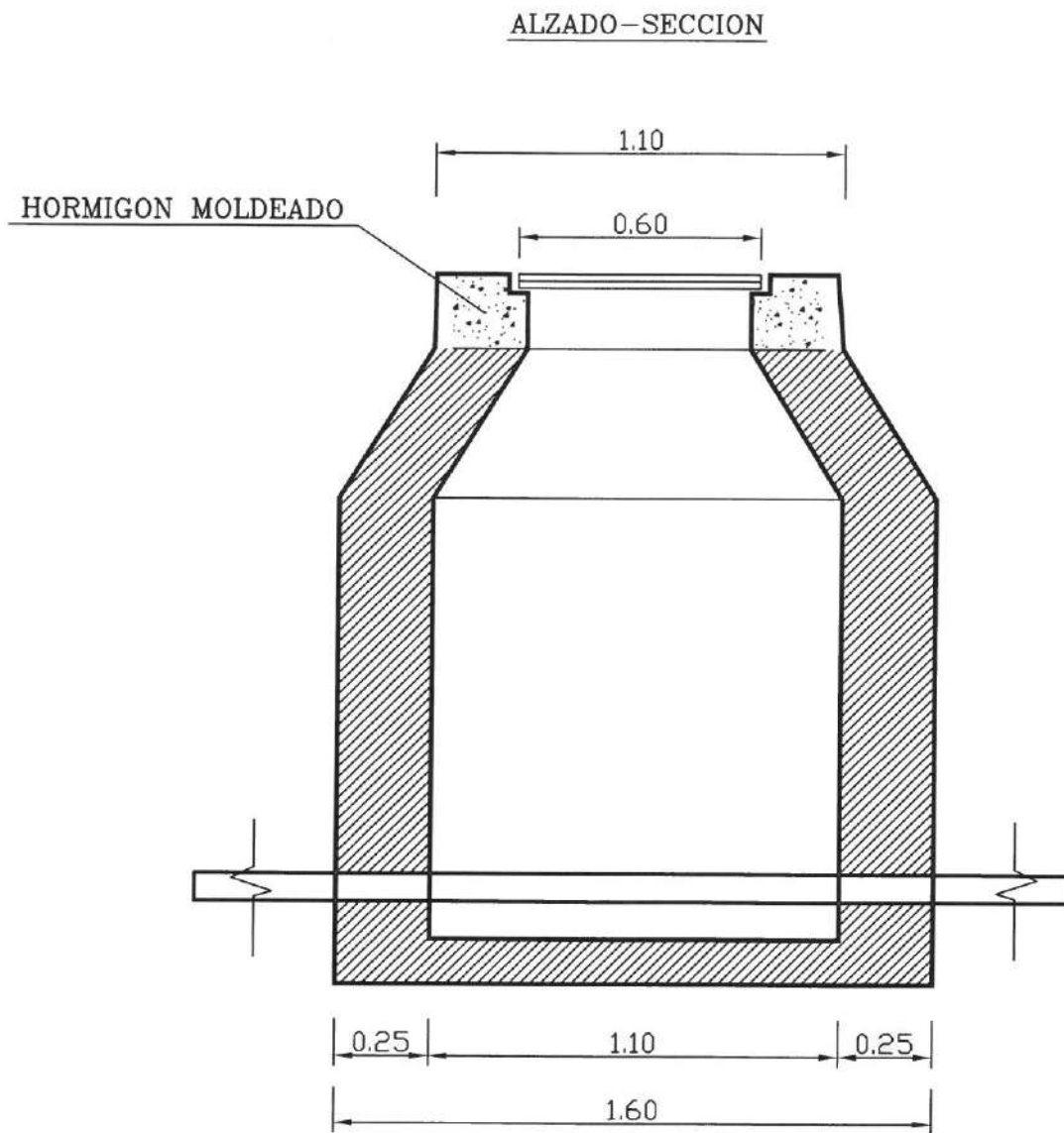
AYUNTAMIENTO VALLE DE TOBALINA

EL INGENIERO DE CAMINOS, CANALES Y PUERTOS

Fdo.: JAVIER RAMOS GARCIA
COLEGIADO N. 6.317

POZO DE REGISTRO ABASTECIMIENTO

ESCALA 1:20



**PROYECTO DE URBANIZACION DE ENTORNO DE EDIFICIO MULTIUSOS
EN QUINTANA MARTIN GALINDEZ -VALLE DE TOBALINA- (BURGOS)**

PLANO N°.
27

SITUACION:

QUINTANA MARTIN GALINDEZ -VALLE DE TOBALINA- (BURGOS)

ESCALA:

1:20

PLANO DE:

POZO DE REGISTRO DE ABASTECIMIENTO.

FECHA:

AGOSTO
2.021

PROMOTOR:

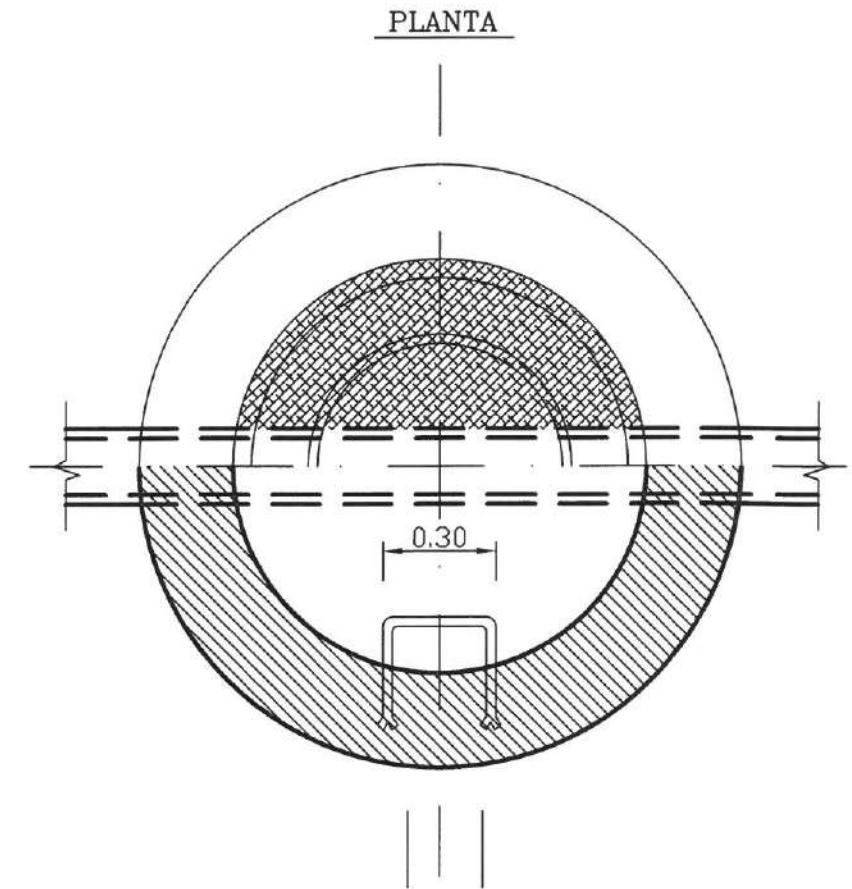
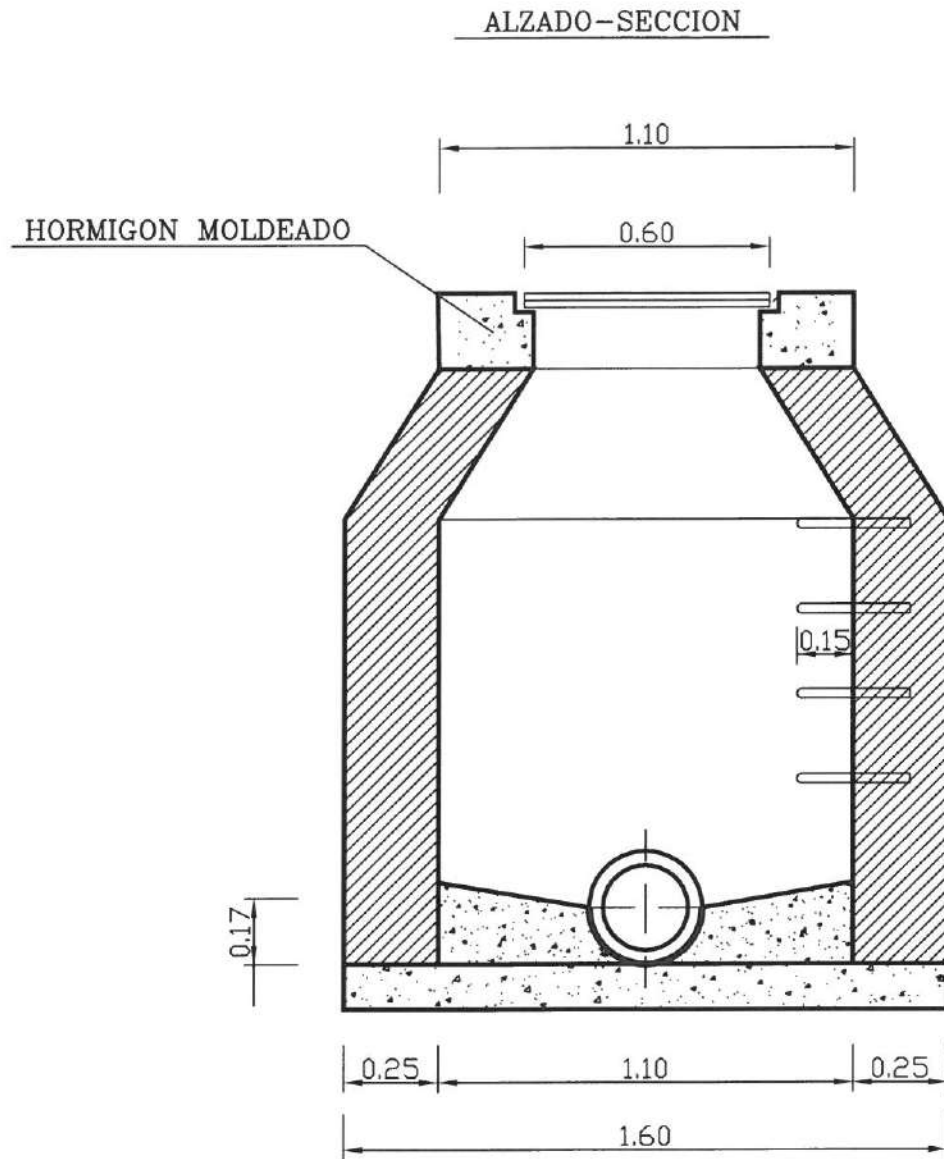
AYUNTAMIENTO VALLE DE TOBALINA

EL INGENIERO DE CAMINOS, CANALES Y PUERTOS

Fdo.: JAVIER RAMOS GARCIA
COLEGIADO N. 6.317

POZO DE REGISTRO SANEAMIENTO-PLUVIALES

ESCALA 1:20

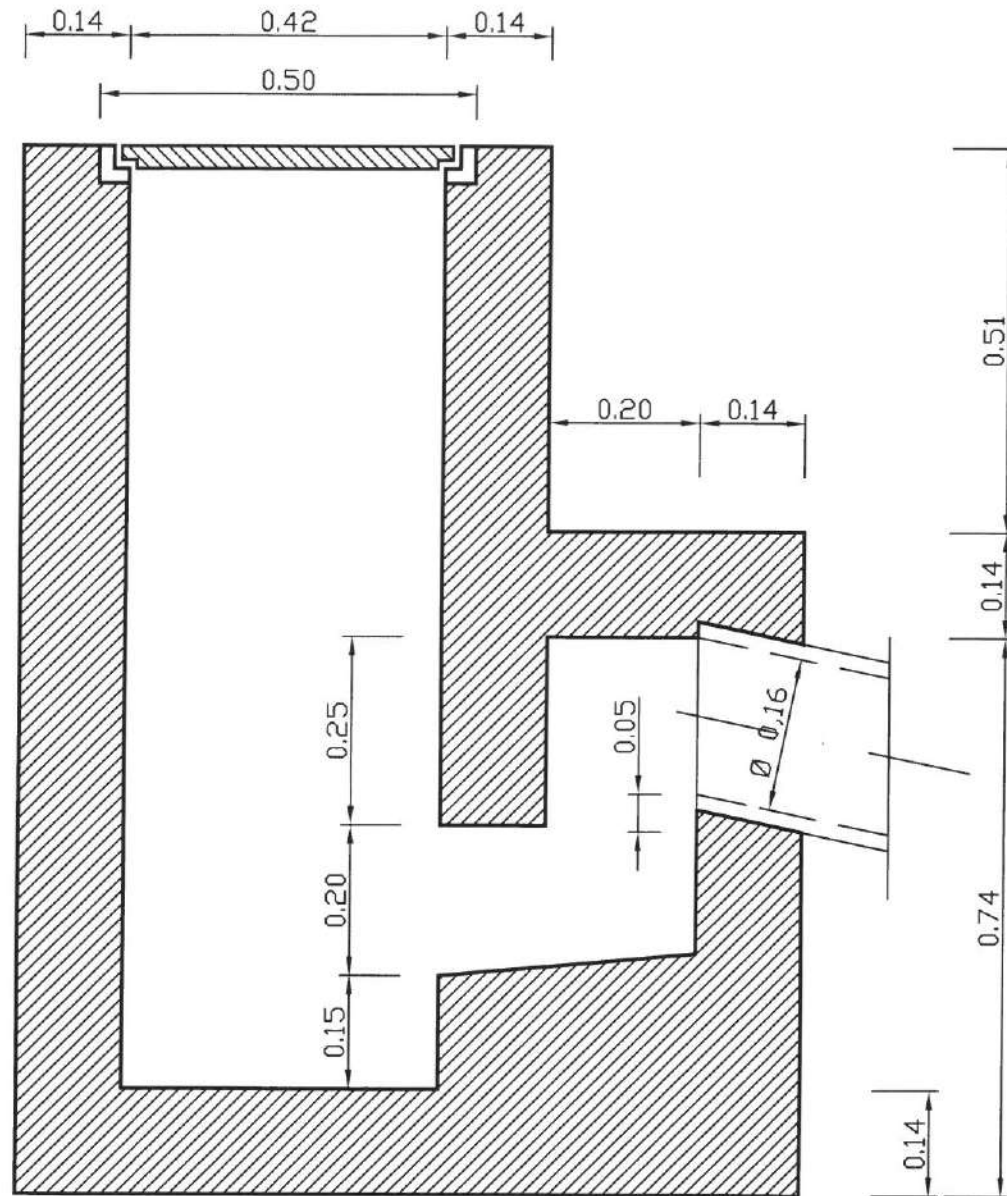


PROYECTO DE URBANIZACION DE ENTORNO DE EDIFICIO MULTIUSOS EN QUINTANA MARTIN GALINDEZ -VALLE DE TOBALINA- (BURGOS)		PLANO N°. 28
SITUACION: QUINTANA MARTIN GALINDEZ -VALLE DE TOBALINA- (BURGOS)		ESCALA: 1:20
PLANO DE: POZO DE REGISTRO DE SANEAMIENTO Y PLUVIALES.		FECHA: AGOSTO 2.021
PROMOTOR: AYUNTAMIENTO VALLE DE TOBALINA	EL INGENIERO DE CAMINOS, CANALES Y PUERTOS Fdo.: JAVIER RAMOS GARCIA COLEGIADO N. 6.317	

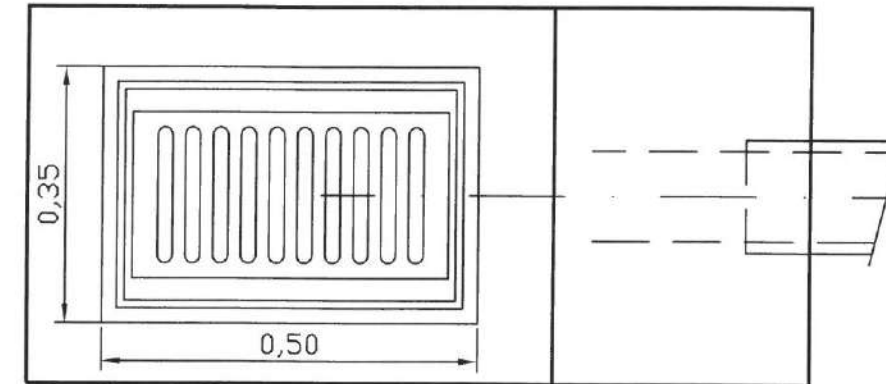
IMBORNAL CON SUMIDERO SIFONICO

ESC: 1:10

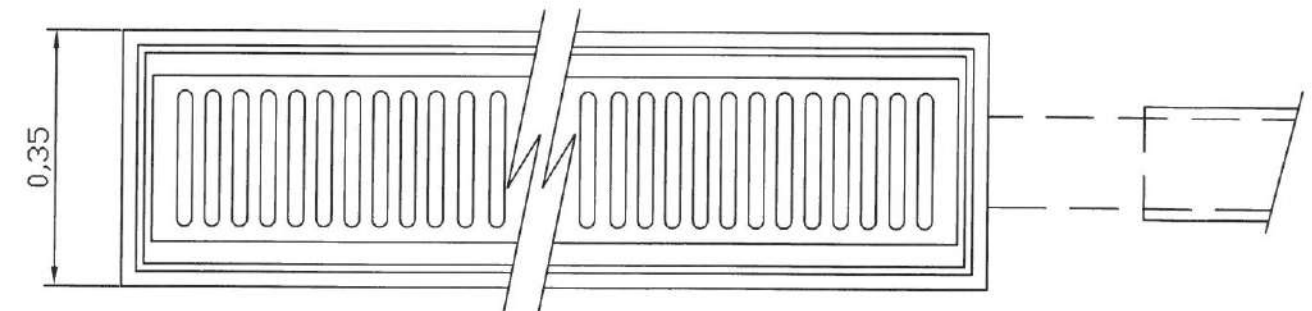
ALZADO-SECCION



PLANTA IMBORNAL



PLANTA REJILLA CORRIDA



**PROYECTO DE URBANIZACION DE ENTORNO DE EDIFICIO MULTIUSOS
EN QUINTANA MARTIN GALINDEZ -VALLE DE TOBALINA- (BURGOS)**

PLANO N°. **29**

SITUACION:
QUINTANA MARTIN GALINDEZ -VALLE DE TOBALINA- (BURGOS)

ESCALA:
1:10

PLANO DE:
IMBORNAL Y REJILLA CORRIDA

FECHA:
AGOSTO
2.021

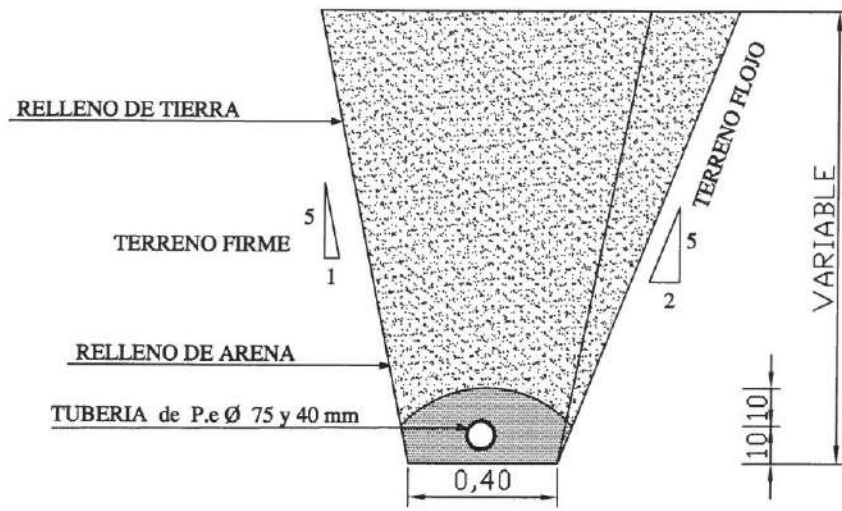
PROMOTOR:
AYUNTAMIENTO VALLE DE TOBALINA

EL INGENIERO DE CAMINOS, CANALES Y PUERTOS

Fdo.: JAVIER RAMOS GARCIA
COLEGIADO N. 6.317

ZANJA RED DE ABASTECIMIENTO.

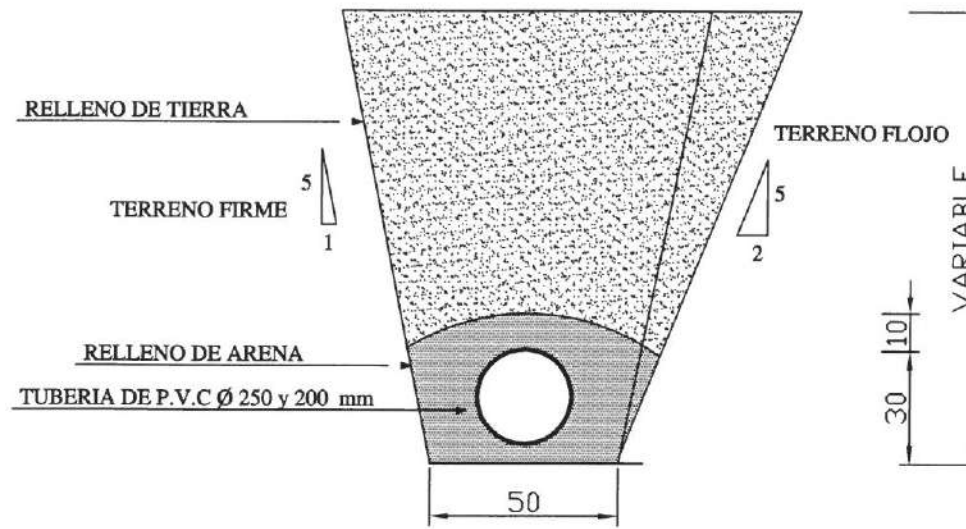
ESCALA 1:20



(COTAS EN CENTIMETROS)

**ZANJA RED DE SANEAMIENTO Ø 200 mm
Y ZANJA RED DE PLUVIALES Ø 250 Y 200 mm**

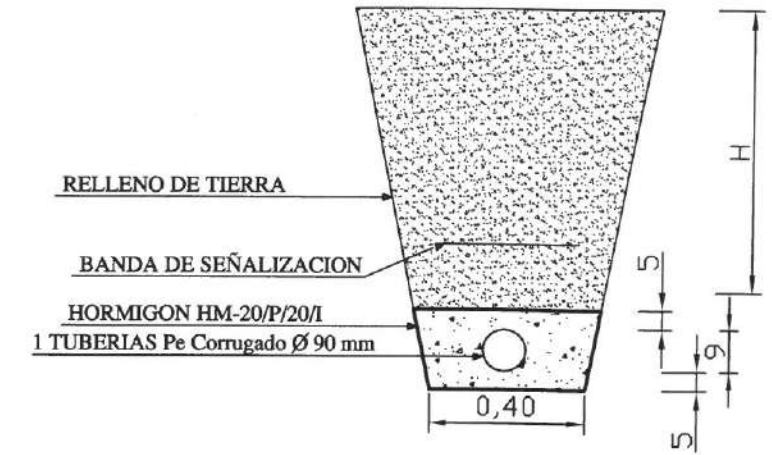
ESCALA 1:20



(COTAS EN CENTIMETROS)

ZANJAS DE ILUMINACIÓN

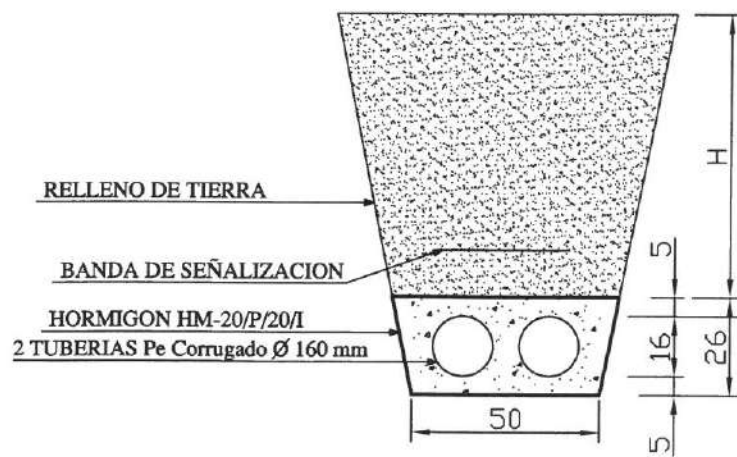
ESCALA 1:20



(COTAS EN CENTIMETROS)

ZANJAS DE ELECTRIFICACIÓN

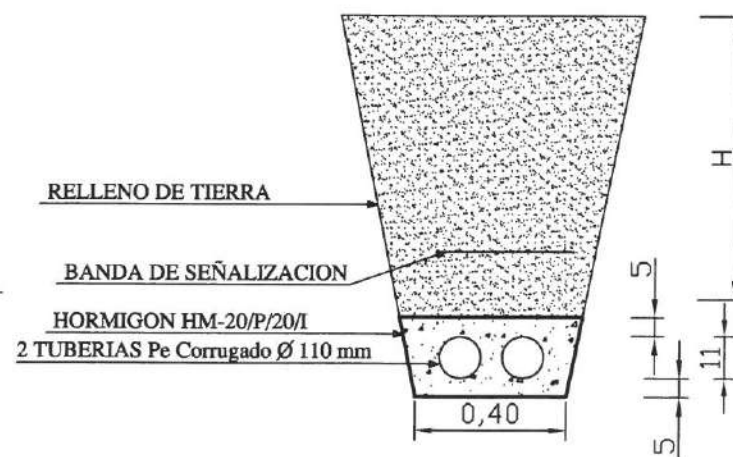
ESCALA 1:20



(COTAS EN CENTIMETROS)

ZANJAS DE RESERVA

ESCALA 1:20



(COTAS EN CENTIMETROS)

**PROYECTO DE URBANIZACION DE ENTORNO DE EDIFICIO MULTIUSOS
EN QUINTANA MARTIN GALINDEZ -VALLE DE TOBALINA- (BURGOS)**

PLANO N°. **30**

SITUACION:
QUINTANA MARTIN GALINDEZ -VALLE DE TOBALINA- (BURGOS)

ESCALA:
1:20

PLANO DE:
ZANJAS DE CANALIZACIONES

FECHA:
AGOSTO
2.021

PROMOTOR:
AYUNTAMIENTO VALLE DE TOBALINA

EL INGENIERO DE CAMINOS, CANALES Y PUERTOS

Fdo.: JAVIER RAMOS GARCIA
COLEGIADO N. 6.317